

# GEOGRAFICA

REVISTA DEL INSTITUTO DE GEOGRAFIA

En este número:  
ATLAS GEOGRÁFICO DE LA  
PROVINCIA DE CORRIENTES

TOMO VI: LA DIVISIÓN REGIONAL DE LA PROVINCIA DE CORRIENTES

13

Instituto de Geografía - Facultad de Humanidades  
Universidad Nacional del Nordeste  
Resistencia - Chaco, República Argentina  
2005



# GEOGRAFICA

**REVISTA DEL INSTITUTO DE GEOGRAFÍA**

En este número:

ATLAS GEOGRÁFICO DE LA  
PROVINCIA DE CORRIENTES

TOMO VI: LA DIVISIÓN REGIONAL DE LA PROVINCIA DE CORRIENTES

13

Instituto de Geografía - Facultad de Humanidades  
Universidad Nacional del Nordeste  
Resistencia - Chaco. República Argentina  
2005

**UNIVERSIDAD NACIONAL DEL NORDESTE**  
**FACULTAD DE HUMANIDADES**  
**INSTITUTO DE GEOGRAFÍA**

**DIRECTORA:** Dra. Ana María H. FOSCHIATTI

**VICEDIRECTORA:** Dra. Mirta Lilliana RAMIREZ

**SECRETARIA TÉCNICA:** Prof. María Emilia PEREZ

**PERSONAL DE INVESTIGACIÓN:**

Prof. Juan Antonio ALBERTO  
Prof. Jorge A. ALBERTO

**DIBUJO TÉCNICO:** Ing. Silvia Stella FERREYRA

**BIBLIOTECARIA:** Mercedes SAMANIEGO

**GEOGRÁFICA:**

Revista del Instituto de Geografía  
Nº 13, 2005

**Dirección Postal :** Instituto de Geografía

Las Heras 727

3.500 - RESISTENCIA - CHACO -  
REPÚBLICA ARGENTINA

Telefax: 03722 - 440958

**Correo Electrónico :** [Geogra@hum.unne.edu.ar](mailto:Geogra@hum.unne.edu.ar)

**ATLAS GEOGRÁFICO DE LA  
PROVINCIA DE CORRIENTES**

**TOMO VI: LA DIVISIÓN REGIONAL DE LA PROVINCIA  
DE CORRIENTES**

**DIRECTORES: Prof. Raúl Oscar Argentino MANOILOFF  
Prof. Walter REY**

**EQUIPO DE INVESTIGACIÓN:  
Profesores: Fernando Ariel BONFANTI y Lucía Iris MERETZ**



## **TOMO VI : DIVISIÓN REGIONAL DE LA PROVINCIA DE CORRIENTES**

### **ÍNDICE**

#### **I. INFORMACIÓN CARTOGRÁFICA BÁSICA A NIVEL PROVINCIAL**

PLANCHAS N° 1. DIVISIÓN REGIONAL DE LA PROVINCIA DE CORRIENTES  
PLANCHAS N° 2. EL RELIEVE: NIVELES TOPOGRÁFICOS  
PLANCHAS N° 3. LOS SUELOS: CAPACIDAD DE USO (SUS CLASES)  
PLANCHAS N° 4. EL CLIMA: LAS CONDICIONES MEDIAS  
PLANCHAS N° 5. LA HIDROGRAFÍA: DIVISORIAS DE AGUAS  
PLANCHAS N° 6. LA VEGETACIÓN: LOS TIPOS DE VEGETACIÓN  
PLANCHAS N° 7. LA TIERRA: LOCALIZACIÓN GEOGRÁFICA DE COLONIAS AGRÍCOLAS Y QUINTAS SUBURBANAS  
PLANCHAS N° 8. LA AGRICULTURA: SÍNTESIS DE LOS PRINCIPALES CULTIVOS. PERÍODO 1994-1999  
PLANCHAS N° 9. LA GANADERÍA: SÍNTESIS DE LOS PRINCIPALES TIPOS DE GANADO. 1988  
PLANCHAS N° 10. LA POBLACIÓN: SU DISTRIBUCIÓN EN 1991  
PLANCHAS N° 11. LA POBLACIÓN: SU DISTRIBUCIÓN EN 2001  
PLANCHAS N° 12. EL TRANSPORTE: TRÁNSITO MEDIO DIARIO ANUAL. 1999  
PLANCHAS N° 13. EL COMERCIO: COMERCIO INTERNO: CANTIDAD Y TIPOS DE COMERCIO. COMERCIO EXTERIOR  
PLANCHAS N° 14. LA EDUCACIÓN: MATRÍCULA Y UNIDADES EDUCATIVAS URBANAS. AÑO 2001  
PLANCHAS N° 15. LA SALUD: ESTABLECIMIENTOS SANITARIOS POR TIPO Y COMPLEJIDAD

#### **II. DIVISIÓN REGIONAL**

PLANCHAS N° 16. CROQUIS REGIONAL DE LA PROVINCIA DE CORRIENTES  
PLANCHAS N° 17. TRIÁNGULO DE LA CAPITAL  
PLANCHAS N° 18. CUENCA IBERANA  
PLANCHAS N° 19. PLATAFORMA ESTRUCTURAL MISIONERA  
PLANCHAS N° 20. BAJOS DEL RÍO CORRIENTE  
PLANCHAS N° 21. PLANICIE DEL PAIUBRE  
PLANCHAS N° 22. MALEZALES DEL AGUAPEY - MIRIÑAY

#### **III. ANEXO FOTOGRÁFICO**

PLANCHAS N° 1. IMÁGENES FOTOGRÁFICAS DE LA PROVINCIA DE CORRIENTES  
PLANCHAS N° 2. CARTA TOPOGRÁFICA DE CORRIENTES  
PLANCHAS N° 3. IMAGEN SATELITAL DE UN SECTOR DEL TRIÁNGULO DE LA CAPITAL (SAN LUIS DEL PALMAR)  
PLANCHAS N° 4. IMÁGENES FOTOGRÁFICAS DEL TRIÁNGULO DE LA CAPITAL  
PLANCHAS N° 5. IMAGEN SATELITAL DE UN SECTOR DE LA CUENCA IBERANA (ESTEROS Y LAGUNAS DEL IBERÁ)  
PLANCHAS N° 6. IMÁGENES FOTOGRÁFICAS DE LA CUENCA IBERANA  
PLANCHAS N° 7. IMAGEN SATELITAL DE UN SECTOR DE LA PLATAFORMA SUBMISIONERA (GOBERNADOR VIRASORO)  
PLANCHAS N° 8. IMÁGENES FOTOGRÁFICAS DE LA PLATAFORMA SUBMISIONERA  
PLANCHAS N° 9. IMAGEN SATELITAL DE UN SECTOR DE LOS BAJOS DEL RÍO CORRIENTE (PASO SANTA ROSA)  
PLANCHAS N° 10. IMÁGENES FOTOGRÁFICAS DE LOS BAJOS DEL RÍO CORRIENTE  
PLANCHAS N° 11. IMAGEN SATELITAL DE UN SECTOR DE LA PLANICIE DEL PAIUBRE (CURUZÚ CUATÍÁ)  
PLANCHAS N° 12. IMÁGENES FOTOGRÁFICAS DE LA PLANICIE DEL PAIUBRE  
PLANCHAS N° 13. IMAGEN SATELITAL DE UN SECTOR DE LOS MALEZALES DEL AGUAPEY-MIRIÑAY (PASO DE LOS LIBRES)  
PLANCHAS N° 14. IMÁGENES FOTOGRÁFICAS DE LOS MALEZALES DEL AGUAPEY-MIRIÑAY



# INSTITUTO DE GEOGRAFÍA - FACULTAD DE HUMANIDADES - UNNE

## NOTA PRELIMINAR

La Geografía estudia en sus trazos concretos y visibles los **paisajes** de la Tierra. Es la "ciencia de los lugares" afirmaba Paul Vidal de la Blache, uno de sus fundadores; "la disciplina de los espacios terrestres" sostenía Maximilian Sorre. Este autor más adelante agregaba "ella considera el espacio como el medio de vida de los hombres: medio natural y medio social". Todos los análisis del medio "están dominados por consideraciones relativas al espacio".

Las nociones de **localización** sobre la Tierra y de **área de extensión** son la sustancia misma de la Geografía. En esta disciplina científica los geógrafos distinguimos la **Geografía General** y la **Geografía Regional**. Ahora bien ¿qué son cada una de ellas? La primera clasifica los temas y busca las reglas a las cuales obedecen los procesos. La segunda investiga en qué cada paisaje y cada combinación regional es **original**. Por lo tanto se puede afirmar que la Geografía Regional se relaciona con las individualidades y no con los tipos.

Se comprenderá entonces que la variedad de combinaciones de la Geografía Regional implica una variedad de aproximaciones, una variedad de métodos de observación y de análisis. Los investigadores, por lo tanto, reflexionan sobre cada relación, tratando de explicar como se establece y como funciona, por lo tanto las **correlaciones regionales** son el verdadero dominio de la Geografía.

Consideramos también que es muy importante señalar qué es la **región**. La concepción clásica, definida por Vidal de la Blache dice que "la región es una porción del espacio sobre la cual los mismos problemas eran resueltos de la misma manera por la sociedad", una "armonía entre la naturaleza y las realizaciones humanas". En este caso hablamos de las **regiones homogéneas**. Al lado de esta concepción clásica, en los países desarrollados aparecen las **regiones funcionales** que están a la vista, una construcción que se hace y se deshace. Aquí se pone el acento en las nociones de organización y de agrupamiento alrededor de un centro coordinador como elemento fundamental de tal región. Entre las regiones funcionales, la más importante es, sin duda, la región urbana, es decir, construida por la red de relaciones que se establecen en torno a una ciudad. Con el avance de la civilización los factores geográficos como los físicos e históricos van dando lugar a las regiones funcionales.

Una tercera definición de región habla de la **región programa** de los planificadores, es una región, en el interior de la cual, se decide emprender un ordenamiento voluntario del territorio, por ejemplo, la erradicación del dengue.

La provincia de Corrientes tiene una superficie de 88.886 km<sup>2</sup>, una población, en 2001, de 929.236 habitantes de modo que su densidad es de 10,4 hab/km<sup>2</sup>. En promedio se habla de una densidad bastante baja. Entre los centros urbanos el único que se destaca es la ciudad de Corrientes, la que reunía en el último censo 316.486 habitantes. Las restantes son más bien ciudades pequeñas. Todavía hay extensos sectores donde la densidad es muy baja ya sea por las condiciones naturales o por las actividades que realizan los hombres, principalmente la ganadería extensiva.

Por estas razones hemos optado por la división regional realizada por el Dr. Enrique Bruniard en 1966 en su trabajo "*Bases Fisiogeográficas para una división regional de la provincia de Corrientes*". En el mismo reconoce seis regiones fisiogeográficas a saber:

- I - El Triángulo de la Capital
- II - La Cuenca Iberana
- III - La Plataforma Submisionera
- IV - Los Bajos del Río Corriente
- V - La Planicie del Paiubre
- VI - Los Malezales de Aguapey - Miriñay

No obstante la pequeñez de las ciudades reconocemos algunos centros urbanos, fuera de la Capital, como incipientes organizadores del espacio. Decimos "incipientes" porque si bien su fundación ha sido temprana comparadas con las de otras provincias del Nordeste, el mejoramiento de caminos y rutas, principales vectores de la organización, data de los últimos 20 o 30 años. Estos centros son: Bella vista, Goya, Esquina, Mercedes, Cruzú Cuatiá, Monte Caseros, Paso de Los Libres, Santo Tomé, Gobernador Virasoro e Ituzingó.

De todos modos los hechos físicos y humanos se describen en cada caso destacándose la importancia relativa de cada uno en la configuración de la región.

Este tomo constituye la síntesis de los hechos geográficos investigados en la provincia de Corrientes, y publicados en los tomos I al V. La selección de mapas generales (Planchas Nº 2 a 15) tiene por finalidad recordar los aspectos más destacables que darán fisonomía propia a cada región. Luego se tendrán en cuenta las correlaciones entre ellos en cada una de las seis regiones definidas.

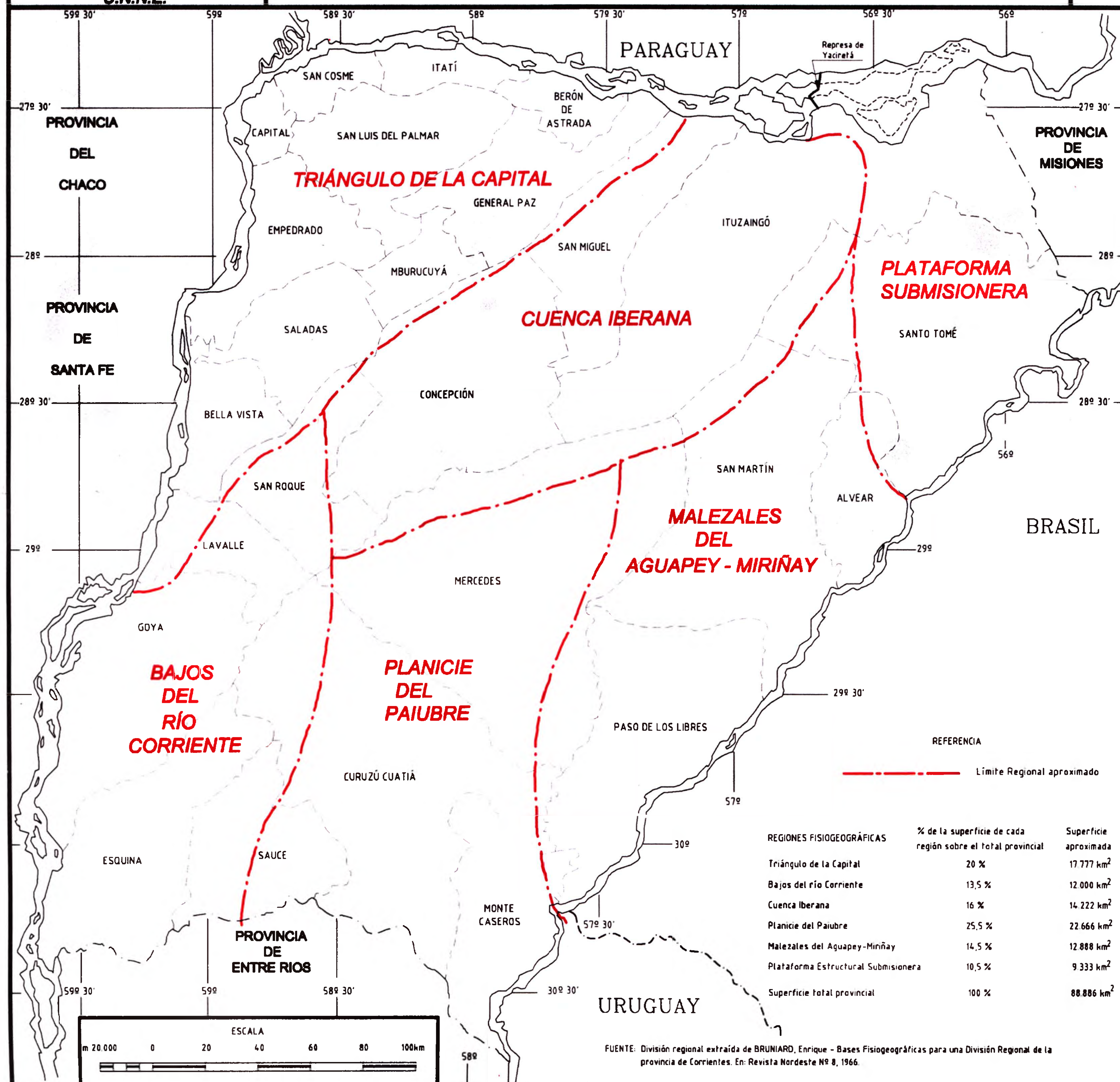
Para el desarrollo de este Atlas nos ha resultado indispensable el aporte de imágenes satelitales, fotografías aéreas y cartas topográficas, facilitadas por la Dirección de Catastro y Cartografía de la provincia de Corrientes y el Instituto Geográfico Militar respectivamente. Las fotografías, que ilustran el anexo, fueron gentileza de las siguientes personas: Mgter. Celmira Esther Rey, Prof. Griselda Kennedy, Lic. María Cristina Celeghin y el Sr. Darío Saade.



"El estudio regional constituye el núcleo de nuestros trabajos. Ningún geógrafo que merezca llamarse tal dejará el esfuerzo de definición sintética de las regiones en que Vidal de la Blache veía la realización última... Al estudio regional se lo debemos todo... Constituye la expresión más completa del método geográfico"

André ALLIX (1960) *"L'esprit et les méthodes de la géographie, en Propos d'un géographe"*







En esta plancha se representan los niveles topográficos de la provincia de Corrientes a través de un grisado cuantitativo que destaca las diferencias existentes entre las curvas de nivel, tal como se hiciera referencia en la Plancha N° 4 del Tomo I "El Medio Natural".

Puede apreciarse que las mayores alturas se encuentran en el nordeste provincial, y corresponden a la denominada Plataforma Submisionera. En la zona limítrofe con la provincia de Misiones, las elevaciones superan los 100 metros sobre el nivel del mar, llegando en algunos sectores a sobrepasar los 150 metros.

El otro sector de alturas considerables se sitúa hacia el centro-sur provincial y corresponde al área ocupada por la planicie del Paiubre, donde las alturas oscilan entre 80 y 100 metros y disminuyen hacia el sur.

La región ocupada por los Malezales del Aguapey-Miriñay presentan una altura media de 70 metros con algunas ondulaciones suaves en cuyas fases negativas se intercalan bañados de pequeña profundidad (1); pero el rasgo más destacable corresponde al sector ocupado por los Tres Cerros, cuyas alturas alcanzan los 100 metros.

El sector de menores alturas corresponde a la región de los Bajos del río Corriente, cuya topografía desciende en sentido nordeste-sudoeste hacia la ribera del Paraná, donde los niveles son inferiores a los 30 metros.

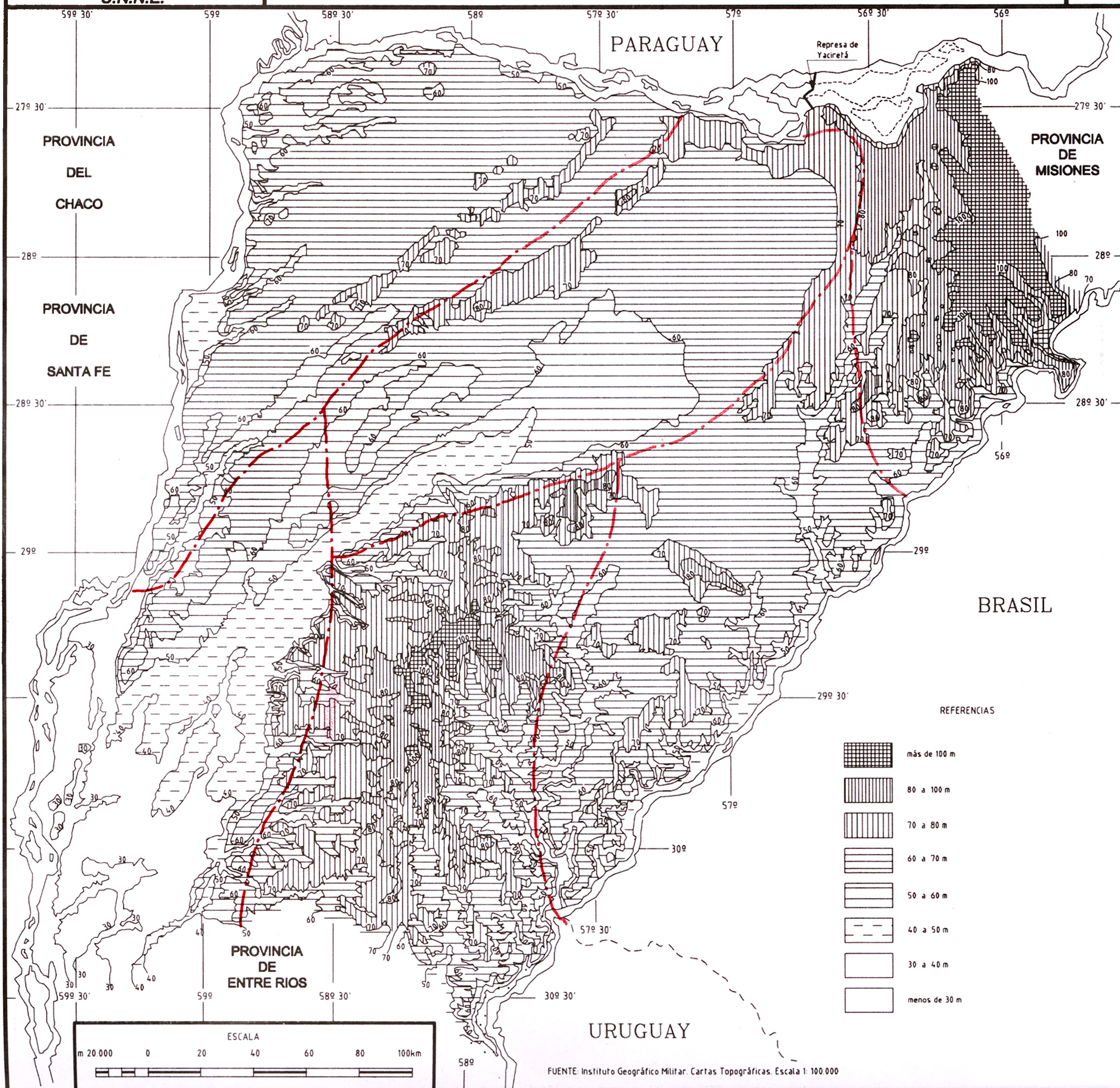
Por otra parte, el sector noroeste de la provincia, en la región del Triángulo de la Capital, presenta una altura media de 70 metros, nivel casi constante a excepción de una zona particularmente baja, próxima al Paraná, y las lomadas situadas hacia el este, con alturas que superan los 70 metros.

Finalmente, podemos nombrar a la Cuenca Iberana, con alturas que oscilan entre 50 y 70 metros sobre el nivel del mar, sin marcados contrastes, salvo una ínfima pendiente hacia el sudoeste.

---

(1)Cfr. Bruniard, Enrique (1966) "Bases Fisiogeográficas para una división regional de la provincia de Corrientes". En: Revista Nordeste N° 8. Facultad de Humanidades. UNNE pp. 31







Esta plancha ilustra la distribución geográfica de las clases de suelos según su capacidad de uso, como lo muestra la Plancha N° 23 del Tomo I "El Medio Natural".

Los suelos de mayor aptitud para el desarrollo de la agricultura clase II, III y IV -se localizan en la región del Paiubre, exceptuando el sector noreste de ésta, donde se encuentran los de clase V y VI caracterizados por su escasa aptitud para cultivos, quedando restringido su uso a pasturas, forestación y conservación de la fauna silvestre.

En tanto el otro sector que presenta características similares a las mencionadas corresponde a la región de la Plataforma Submisionera.

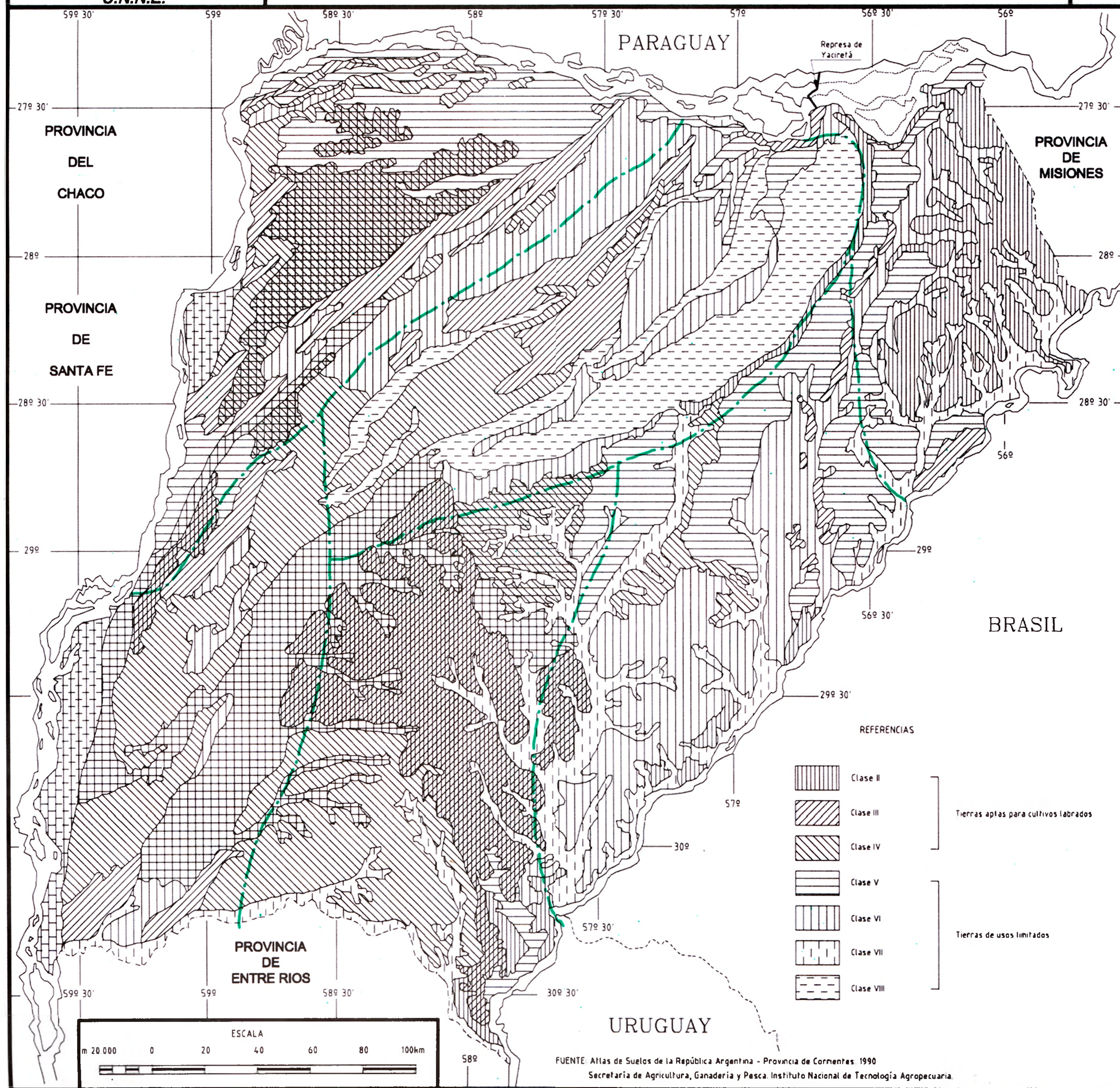
Podemos señalar que la Cuenca Iberana presenta una mayor superficie con suelos improductivos, destacándose los de clase VI y VIII que tienen limitaciones que hacen imposible su uso par la producción comercial de plantas y restringen su aprovechamiento a la recreación, conservación de la fauna silvestre.

En la región del Triángulo de la Capital observamos un predominio de suelos de clase V que presentan limitaciones que imposibilitan las labores propias de los cultivos labrados y corresponden a sectores frecuentemente inundables; a excepción de algunas áreas donde existe una combinación con suelos de clase IV.

Los suelos de clase V, VI, VII y VIII caracterizan la región de los Bajos del río Corriente. Estos suelos con graves limitaciones, generalmente no son aptos para las labranzas, solo son usados para pasturas, forestación o conservación de la fauna silvestre y en el caso de los de clase VIII son aprovechados básicamente para la recreación.

En los Malezales de Aguapey-Miriñay predominan los suelos de clase V y VI que presentan graves limitaciones para el desarrollo de cultivos labrados y restringen la variedad de plantas que pueden ser producidas. Son suelos de terrenos bajos, pedregosos, sujetos a frecuentes inundaciones. En correspondencia con los lechos de inundación y campos bajos de los numerosos arroyos y bañados afluentes del río Uruguay encontramos suelos de clase VII aptos para el pastoreo y la forestación.







La lámina muestra las condiciones medias del clima para la provincia de Corrientes según lo representa la plancha N° 15 del Tomo I "El Medio Natural".

Se observa en la misma que la región de la Plataforma Submisionera presenta los mayores montos pluviométricos, con valores superiores a 1.400 mm anuales y temperaturas medias de 21° C.

En los Bajos de río Corriente se encuentran los menores valores de precipitaciones, con datos que oscilan entre 1.000 y 1.100 mm anuales, y con una temperatura media anual de 20° C.

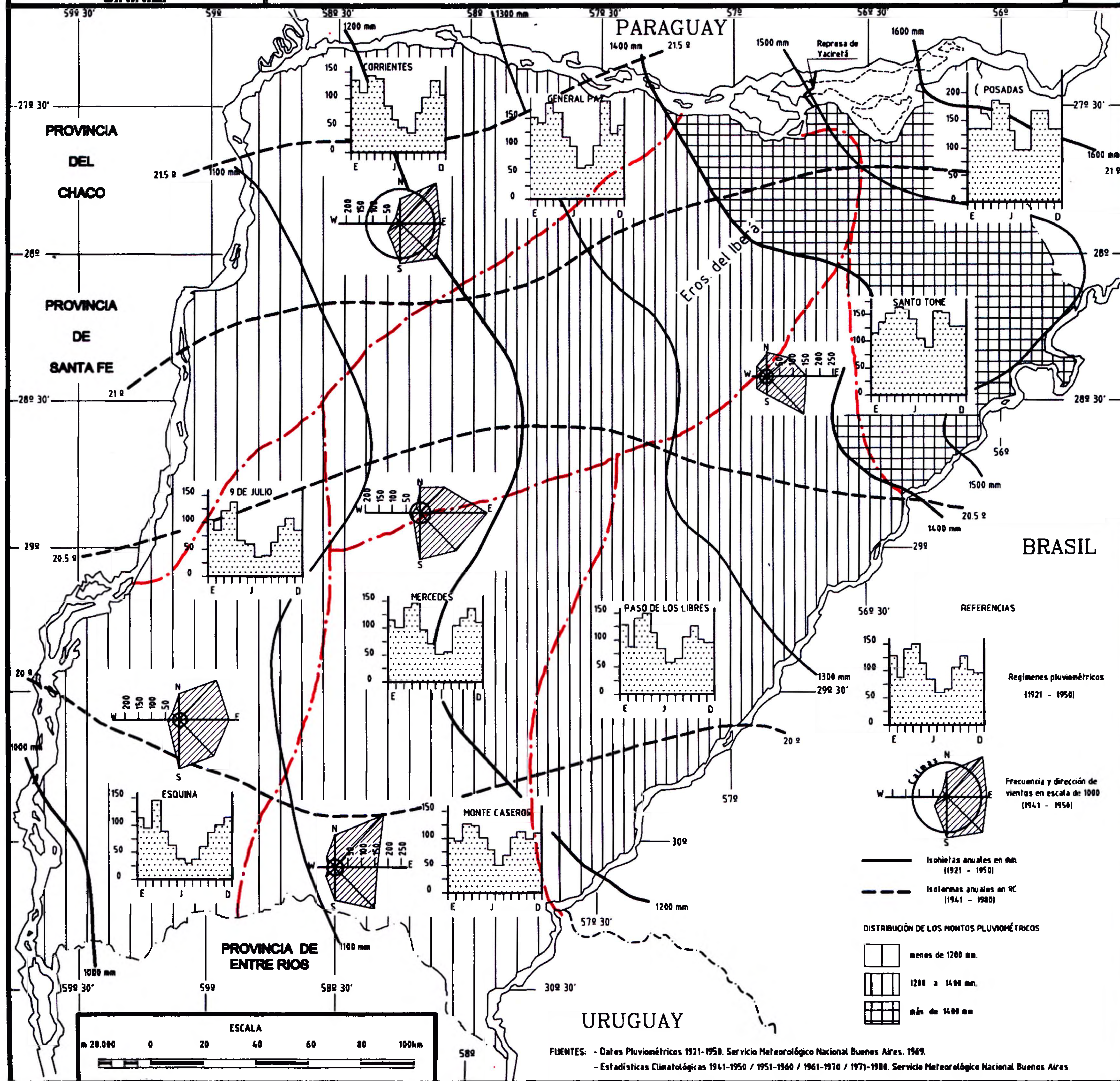
El sector comprendido entre los ríos Miriñay y Aguapey presenta condiciones medias de temperatura de entre 20° C y 20.5° C. El monto de las precipitaciones disminuye de 1.400 mm en la porción norte a 1.200 mm en el sector sur de la región.

En la región del Paiubre las condiciones térmicas muestran un descenso de norte a sur siendo las mismas de 20.5° C y 20° C respectivamente. En cuanto a las precipitaciones podemos observar un decrecimiento de noreste a suroeste, con registros que van entre 1.100 mm y 1.200 mm.

Debido a su forma alargada y a su posición noreste-suroeste la Cuenca Iberana presenta montos pluviométricos que alcanzan los máximos valores (1.500 mm) en el extremo noreste y valores inferiores a 1.100 mm en el sector suroeste. En el parte norte está atravesada por la isoterma de 21° C, y en la sección sur la isoterma de 20.5° C.

Finalmente, el Triángulo de la Capital presenta condiciones térmicas que varían de 21.5° C en la porción norte a 20.5° C en el sector sur; mientras que las lluvias descienden de 1.300 mm a 1.100 mm.







Esta plancha presenta la organización de los sistemas hidrográficos y la jerarquía de las divisorias de aguas en la provincia de Corrientes, como lo muestra la Plancha Nº 17 del Tomo I "El Medio Natural".

En la región del Triángulo de la Capital los cursos de agua se orientan con marcado paralelismo hacia el sudoeste. En ellos es posible reconocer dos tramos particulares, uno superior formado por esteros alargados, bañados y lagunas y uno inferior de cursos definidos y cuencas estrechas que a medida que se acercan al Paraná profundizan su cauce y cortan las barrancas en ángulo agudo.

La Cuenca Iberana por su parte se caracteriza por la presencia de numerosos esteros, lagunas, bañados, y cursos fluviales que a manera de canales internos recorren la cuenca abriéndose paso hacia el río Corriente en dirección nordeste-sudoeste.

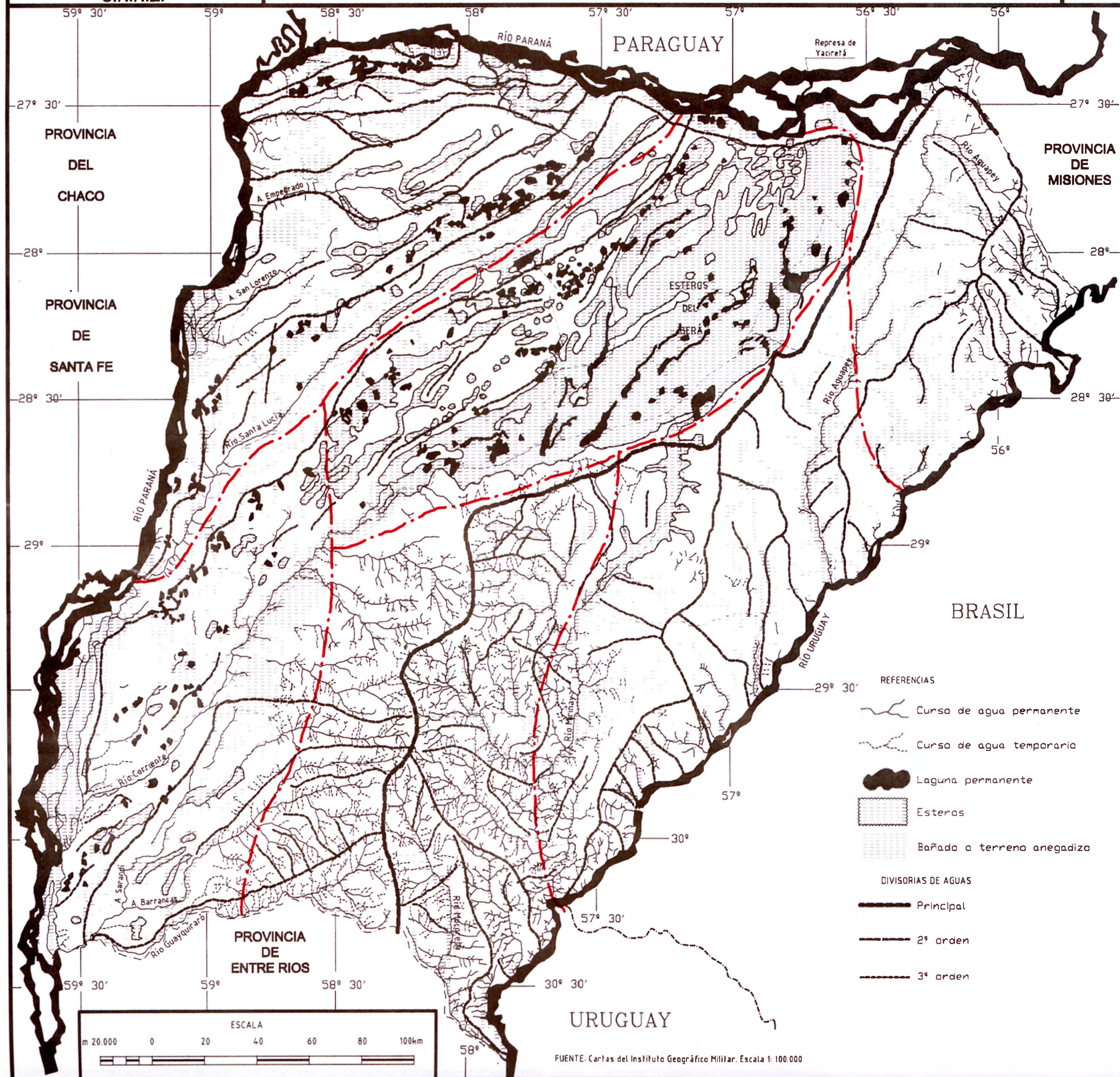
El sector nordeste de la provincia, el de mayores elevaciones, presenta marcadas pendientes que dan lugar a un rápido escurrimiento de las aguas y a la formación de profundos valles de erosión, por donde surcan los cursos fluviales que desembocan en el río Uruguay.

Los malezales del Aguapey-Miriñay están recorridos por los 2 ríos homónimos, el primero de ellos recorre el sector oriental de la región y el segundo lo hace por el oeste, ambos desembocan en el río Uruguay. Además, también persiste la presencia de sectores de inundación, con presencia de bañados y esteros.

La región del Paiubre ha sufrido movimientos de ascenso reciente que motivaron una intensa erosión fluvial que disecó la plataforma primitiva originando un paisaje de interfluvios que parten desde un domo principal en el centro hacia los dos principales colectores, el río Corriente y el Miriñay.

Finalmente, el sector sudoeste provincial es recorrido por el río Corriente y sus afluentes, además se caracteriza también por la alternancia de bañados, algunos esteros, pequeñas lagunas, y un sector anegadizo o permanentemente inundable en la zona próxima al río Paraná.







En el mapa de la provincia de Corrientes se observan los diferentes tipos de vegetación, tal como se puede observar en la plancha N° 24 del Tomo I "El Medio Natural".

En el Triángulo de la Capital se aprecian el monte bajo transitable y el bosque transitable; en la áreas inundables existe vegetación típica de esteros y cañadas como la paja brava, la totora y el junco; en la porción noreste encontramos malezales; y en las áreas próximas a los centros urbanos, plantaciones y monte artificial.

La Cuenca Iberana está dominada por la vegetación propia de esteros y cañadas. Los esteros están poblados por pajonales de paja brava, totoras y juncos, además de numerosas especies flotantes; y sobre los rebordes arenosos y albardones, sauces y ceibales.

En la Plataforma Submisionera se destacan los malezales espacios poblados por malezas o hierbas inútiles, el bosque transitable, monte artificial y plantaciones próximos a las áreas urbanas, y los tacuruzales, caracterizados por ser terrenos donde abundan los hormigueros denominados tacurúes, propios de los bañados, que cuando se solidifican se cubren de hierbas.

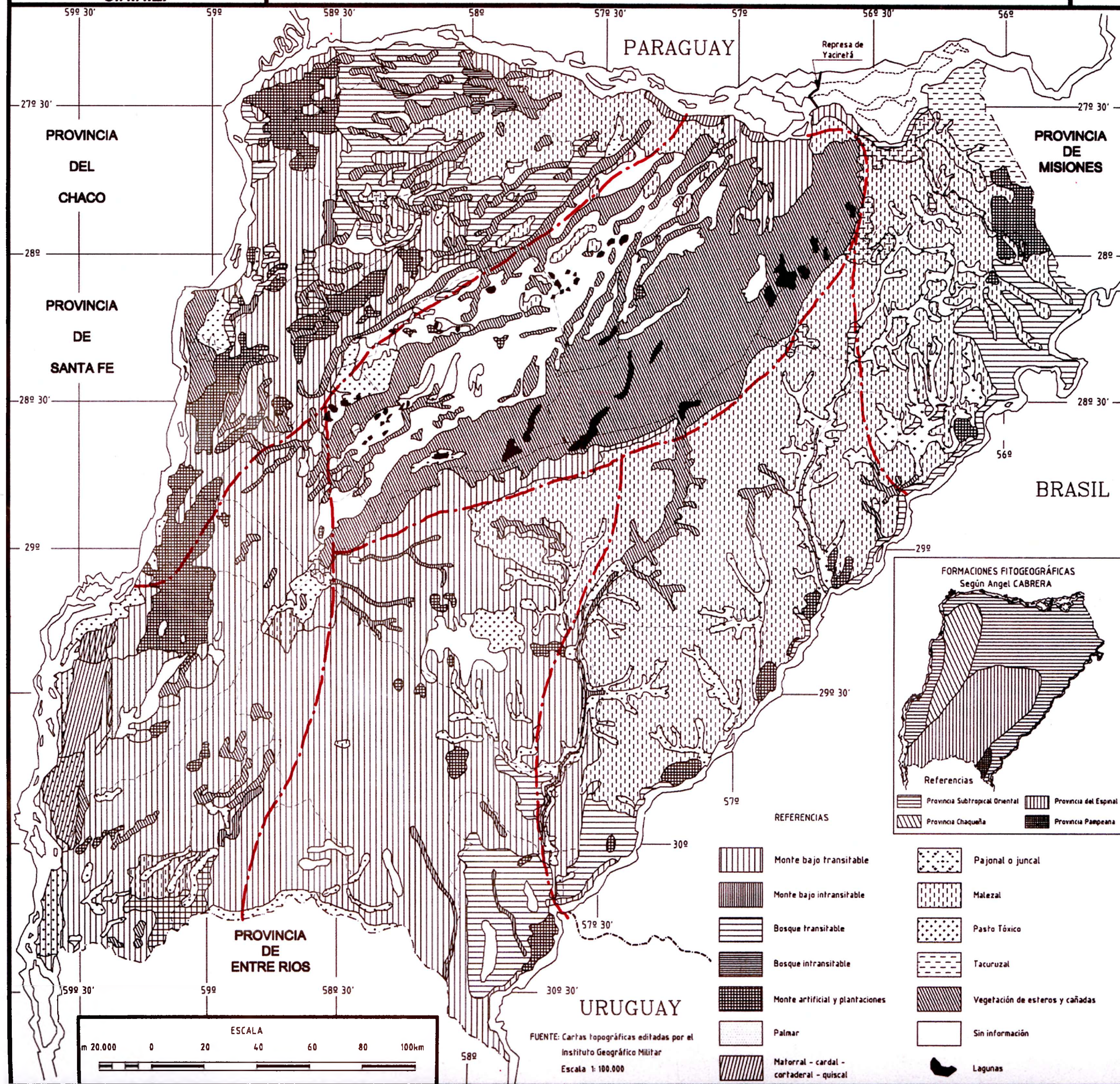
La predominancia de los malezales entre los ríos Miriñay y Aguapey da origen al nombre de esta región. Posee además vegetación de esteros y cañadas en el sector próximo a la Cuenca Iberana. Siguiendo los cursos fluviales y bañados abundan los pajonales o juncos. En los sectores próximos a centros poblados se desarrolla el monte artificial y las plantaciones.

La región del Paiubre se caracteriza por la predominancia del monte bajo transitable -árboles y arbustos bajos reunidos en bosquillos malos que se alternan con praderas y palmares y cuyo conjunto suele llamarse espinillar (1)- y malezales en el extremo norte, próximo a los esteros del Iberá.

Los Bajos del río Corriente también presentan un predominio de bosque bajo transitable, con alternancias de monte artificial y plantaciones, palmares; y en las áreas inundables cercanas al río Paraná se destacan el matorral y el pajonal.

(1) Bruniard, Enrique. (1966) "Bases fisiogeográficas para una división regional de la provincia de Corrientes". En: Revista Nordeste N° 8. Facultad de Humanidades. UNNE. pp. 35







Esta lámina muestra la localización geográfica de las colonias agrícolas y quintas suburbanas de la provincia de Corrientes para el año 1995, correspondientes a la plancha N° 31 del Tomo III "La Tierra y su Hábitat".

En la Plataforma Submisionera las colonias agrícolas y quintas suburbanas se localizan próximas a los centros urbanos que se encuentran sobre la margen derecha del río Uruguay y en el límite con la provincia de Misiones.

La región de los Malezales de Aguapey - Miriñay solamente presenta colonias y quintas sobre la ribera del río Uruguay cercanas a las localidades de Alvear, La Cruz, Yapeyú y Paso de los Libres. En el resto de la región las mismas están ausentes.

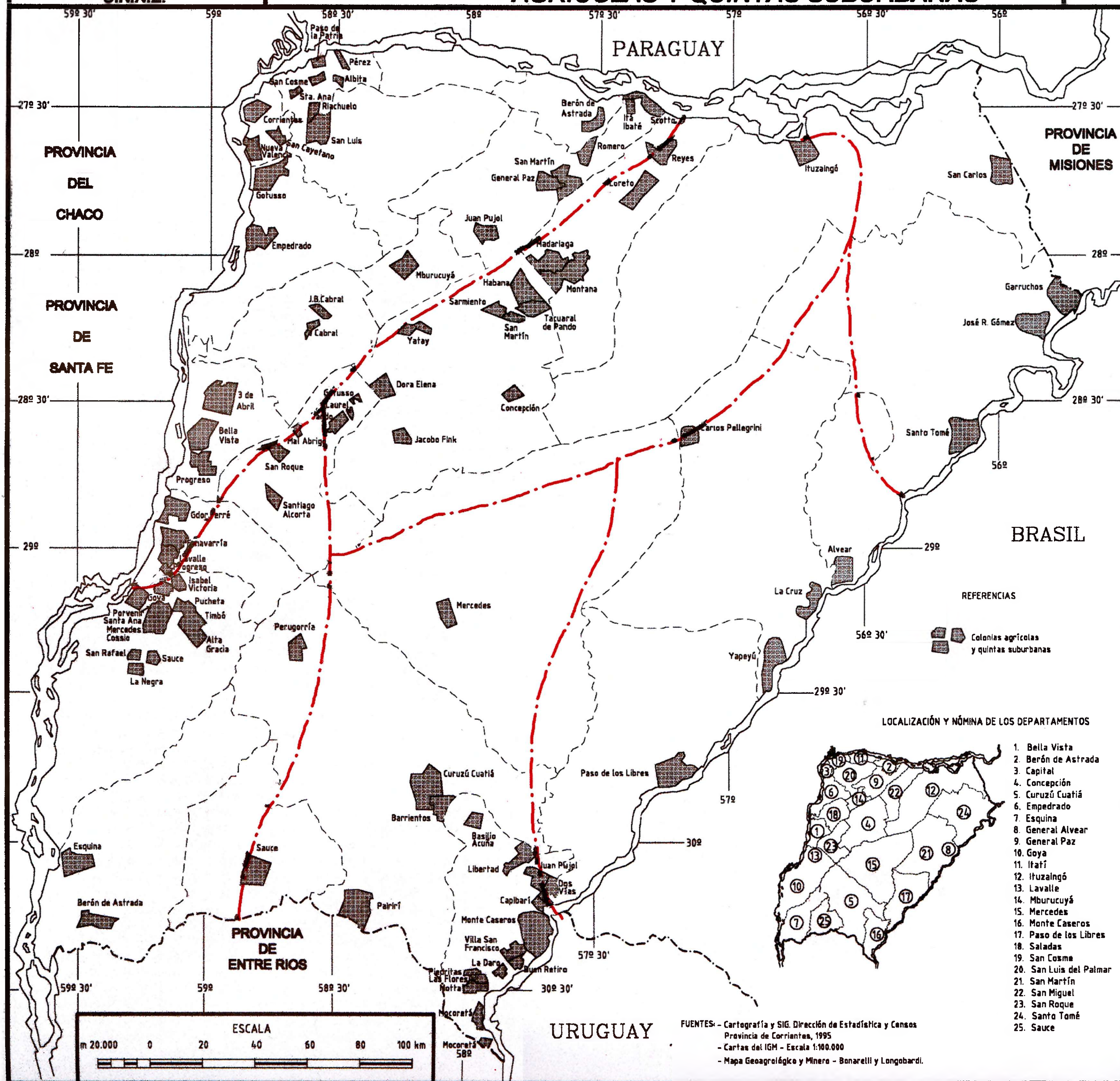
La región de la Planicie del Paiubre concentra la mayor cantidad de las colonias y las quintas en el sector sureste, en particular, en el departamento de Monte Caseros. En menor proporción se observan algunas cercanas a las localidades de Curuzú Cuatiá y Mercedes.

Los Bajos del río Corriente reúnen una considerable cantidad de quintas y colonias agrícolas en el sector noroeste cercanas a la localidad de Goya, como las colonias Pucheta, Timbó, Alta Gracia, etc. En el resto de la región, excepto las denominadas Esquina y Berón de Astrada, no se las observan debido a las características del terreno.

En el Triángulo de la Capital las colonias agrícolas y las quintas suburbanas están localizadas sobre la ribera del río Paraná, desde Lavalle - al sur - hasta Paso de la Patria al norte. En el borde oriental de la región también se observa una considerable cantidad próximas a los centros urbanos.

La Cuenca Iberana concentra las quintas y colonias en la franja occidental, y en la franja oriental la única que se observa es la Colonia Carlos Pellegrini.







Aquí se representa la síntesis de los principales cultivos de la provincia de Corrientes en el período 1994-99, tal como se aprecia en la Plancha N° 18 del Tomo IV "Las actividades primarias".

En la misma se observa que el sector noroeste de la provincia, correspondiente al Triángulo de la Capital, presenta una gran diversificación de cultivos, destacándose en mayor proporción las hortalizas, cítricos, arroz y frutales, coincidiendo con un área de colonias agrícolas y sectores con suelos aptos para cultivos labrados.

La región de los Bajos del río Corriente, ocupada fundamentalmente por los departamentos de Goya y Esquina, presenta una menor diversificación con respecto al sector anterior, siendo los más frecuentes el tabaco, el algodón, las hortalizas y el arroz.

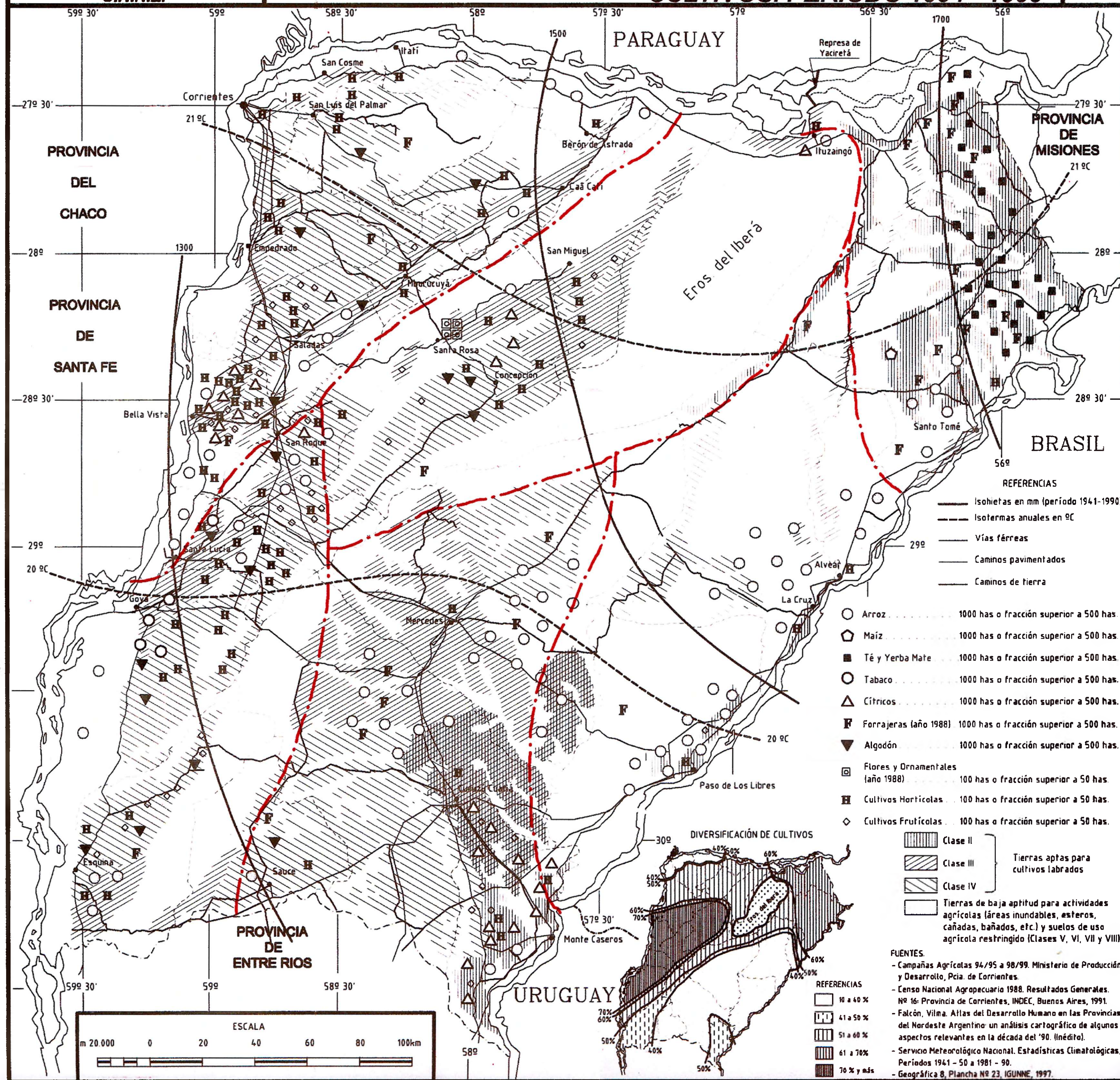
La Planicie del Paiubre es la región que presenta las mayores proporciones de tierras aptas para el cultivo, fundamentalmente de clase II y III, donde se destacan los cítricos y el arroz.

Hacia el centro-este provincial, en el sector comprendido entre los ríos Miriñay y Aguapey, y que comprende los departamentos de Paso de los Libres, San Martín y Alvear, existe una baja diversificación de cultivos, notándose un importante predominio del arroz y amplias extensiones de tierras con baja aptitud para las actividades agrícolas.

La región del noreste está caracterizada por un importante predominio de cultivos industriales como la yerba mate y el té.

Con respecto a la Cuenca Iberana cabe destacar el amplio espacio que ocupan las lagunas y esteros, lo cual hace que exista una reducida actividad agrícola debido a sus condiciones ambientales; solo se destacan los cítricos y las hortalizas en pequeños sectores de las lomadas.







El mapa muestra la distribución de los principales tipos de ganado en la provincia de Corrientes, como puede observarse en la plancha N° 27 del Tomo IV "Las actividades primarias".

El área correspondiente al Triángulo de la Capital tiene la particularidad de complementar las actividades pecuarias con las agrícolas en las áreas de las colonias, se destaca la cría de bovinos y en menor medida los equinos y porcinos.

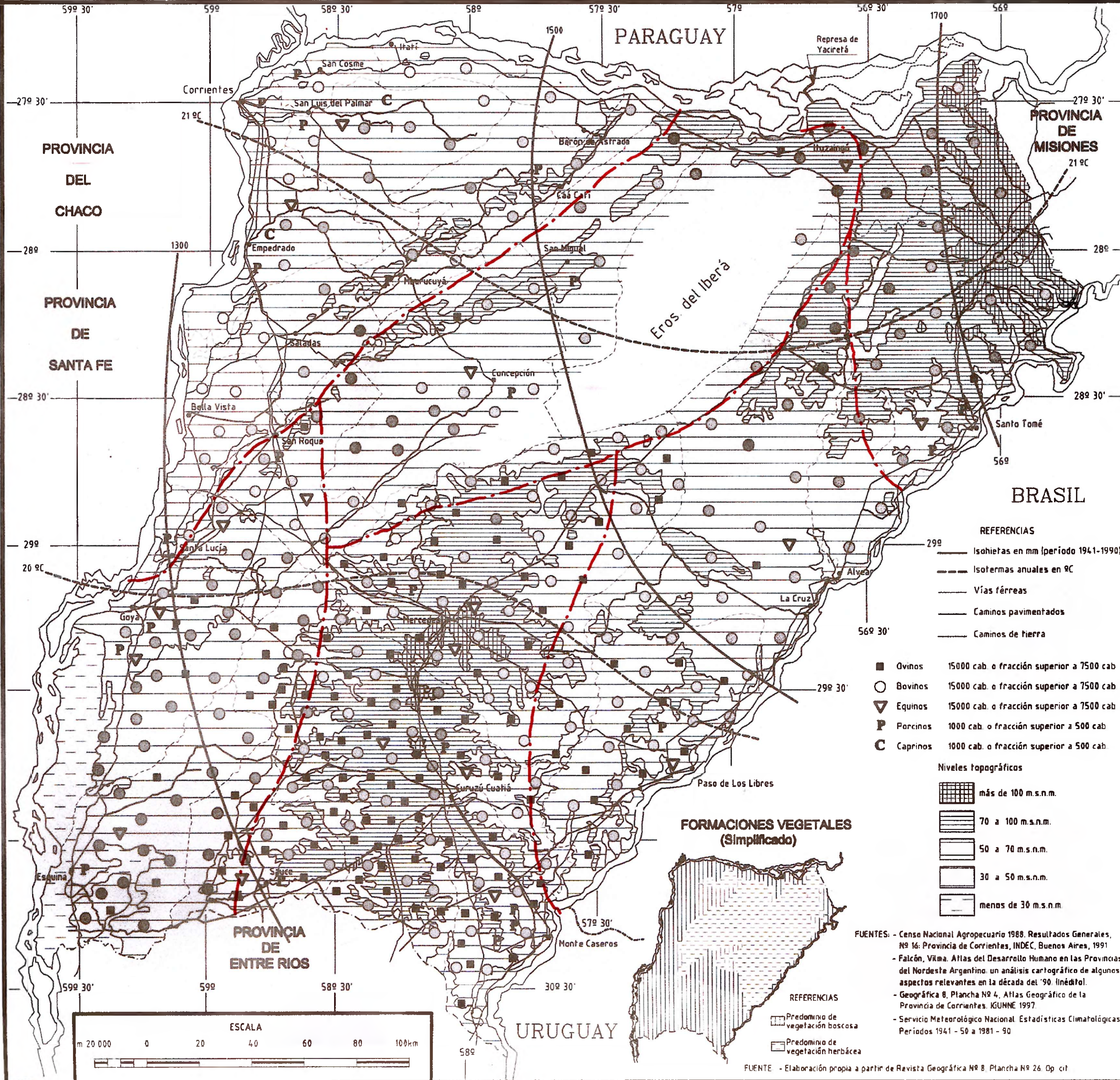
La región suroccidental presenta un amplio desarrollo de la ganadería bovina, también coincidente con las colonias agrícolas, en tanto el ganado ovino se ubica en el sector que limita con la meseta del Paiubre.

Por otra parte, la planicie del Paiubre, donde los niveles topográficos superan los 70 metros, se caracteriza por ser eminentemente ganadera, con presencia de 5 tipos de ganado (bovino, ovino, equino, caprino y porcino), aunque sobresale especialmente la cría de vacunos y lanares en las grandes explotaciones y sobre pasturas naturales.

En los departamentos de Paso de los Libres, San Martín y Alvear, enmarcados entre los ríos Miriñay y Aguapey y con características inundables, se destaca la cría de ganado bovino, aunque en menor cantidad que la región anterior, y el ganado ovino, localizado en aquellos sectores de mayor elevación.

La Plataforma Submisionera constituye una región de producción mixta, donde la cría de bovinos se complementa con la actividad agrícola centrada en el té y la yerba mate.







Esta plancha muestra la distribución espacial de la población teniendo en cuenta los aspectos urbano y rural para el año 1991, como se observa en la plancha N° 6 del Tomo II "La Población y el Poblamiento".

La representación se realizó empleando círculos proporcionales para representar a la población urbana y puntos por unidad para la población rural.

Teniendo en cuenta los datos revelados por el Censo Nacional de Población de dicho año, se aprecia que la región denominada Triángulo de la Capital es la de mayor peso demográfico de la provincia, ya que se localiza aquí la ciudad de Corrientes (con 257.766 habitantes) capital de la provincia, también se observa un gran número de centros urbanos ubicados sobre las lomadas que se extienden desde el sudoeste hacia el noreste de la región, podríamos nombrar como ejemplo a Bella Vista, Saladas, Mburucuyá y Caá Catí.

En la región de los Bajos del río Corriente, se encuentra la ciudad de Goya, la segunda de mayor población con un total de 56.720 habitantes. Aquí también hay un importante número de población rural distribuidos en diferentes colonias agrícolas.

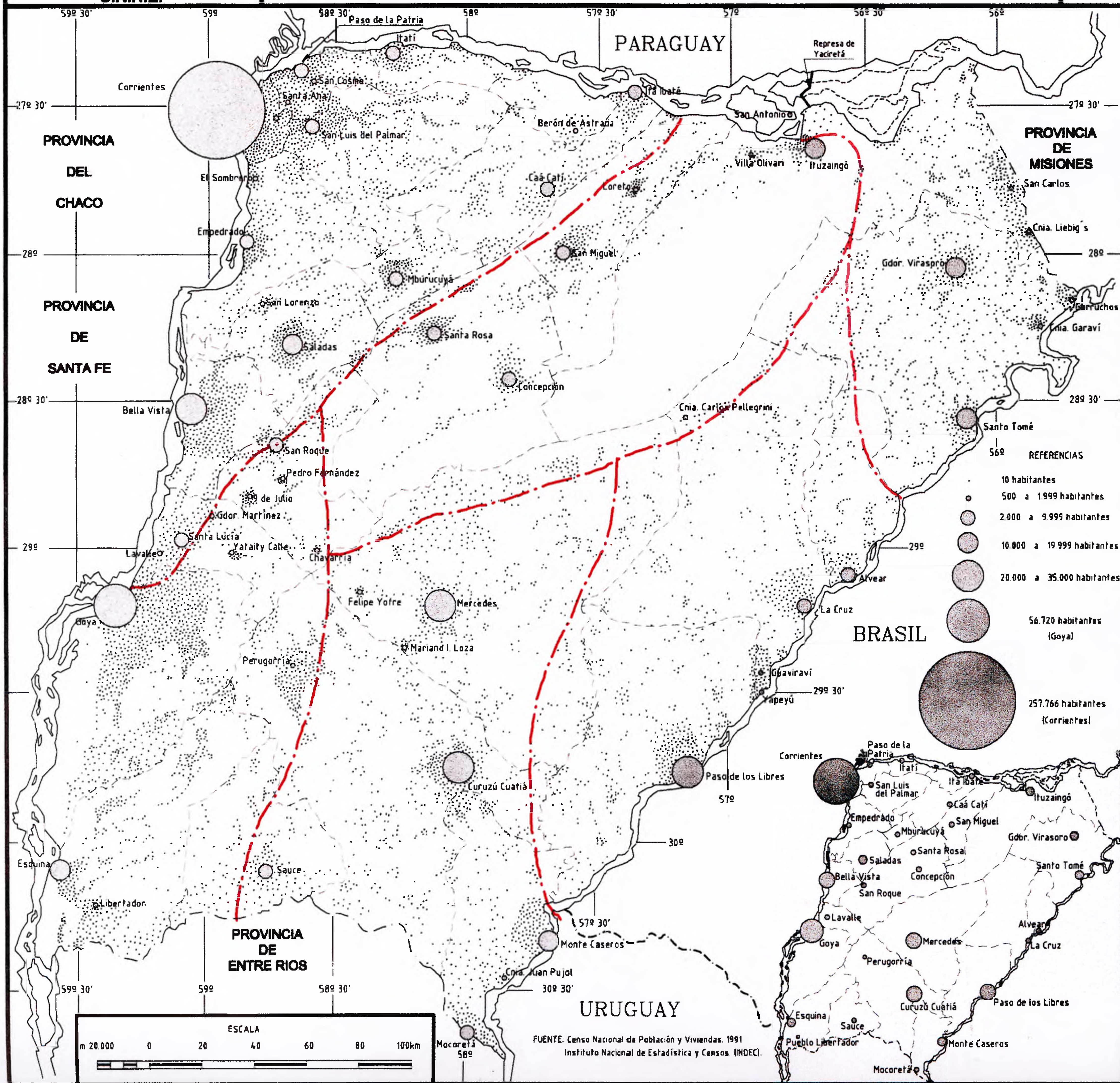
El sector centro-sur de la provincia, dominado por la planicie del Paiubre, presenta dos centros urbanos de mayor importancia: Curuzú Cuatiá (28.114 habitantes) y Mercedes (24.975 habitantes), a los que le sigue la localidad de Monte Caseros (19.649 habitantes). La población rural también es importante debido a la actividad agropecuaria.

La región de los Malezales del Aguapey-Miniñay tiene a la ciudad de Paso de los Libres como la más importante, y la tercera de la provincia en población, ya que alberga a 34.000 habitantes.

El sector nordeste de la provincia está dominado por las localidades de Gobernador Virasoro y Santo Tomé, alrededor de las cuales existe una importante población rural, al igual que en sectores próximos a los pueblos de San Carlos y Colonia Liebig's, donde se practican actividades agrícolas.

En la Cuenca Iberana se destaca por su importancia la ciudad de Ituzaingó, a la que le siguen aquellas como Santa Rosa y San Miguel situadas sobre las lomadas arenosas. El resto del espacio no está humanizado debido a las condiciones adversas del medio físico.







Esta plancha muestra la distribución espacial de la población diferenciando dos aspectos del mismo fenómeno: urbana y rural para el año 2001.

La representación fue realizada mediante el empleo de dos símbolos: círculos proporcionales para representar a la población urbana y puntos por unidad para la población rural.

La región del Triángulo de la Capital es la de mayor peso demográfico en la provincia, allí se destaca fundamentalmente la ciudad de Corrientes, capital provincial, con 316.486 habitantes, luego le siguen Bella Vista (25.856), Saladas y San Luis del Palmar. La población rural se encuentra distribuida de manera homogénea en el sector noroeste, en tanto en el resto de la región se hallan en forma dispersa.

En la región de los Bajos del río Corriente sobresale la ciudad de Goya (66.462) que concentra la mayor cantidad de población urbana, mientras que la población rural se localiza en torno a las colonias agrícolas. Los vacíos demográficos se observan en los sectores inundables y en las áreas de bañados.

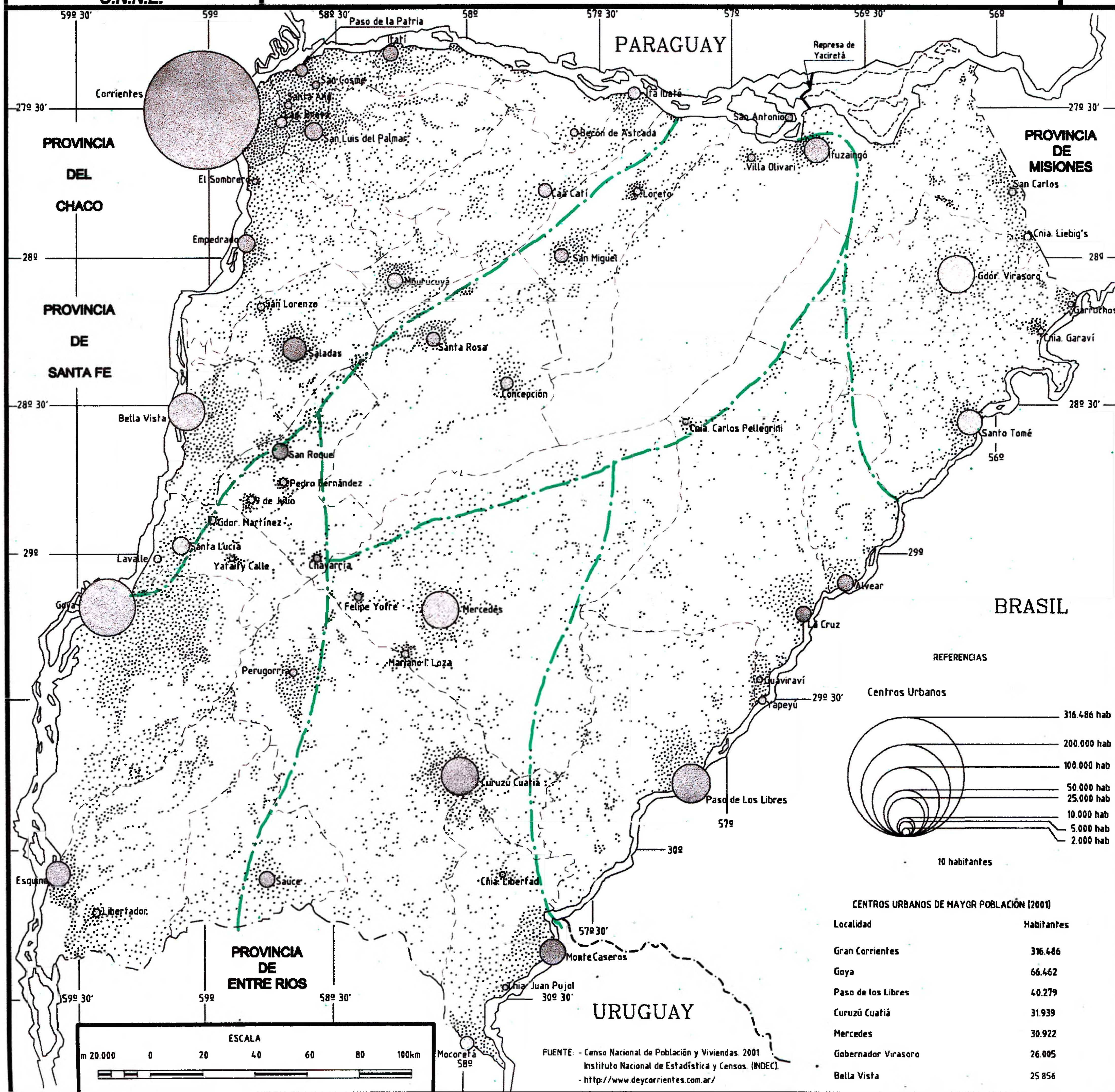
En la Planicie del Paiubre encontramos dos grandes centros urbanos, Curuzú Cuatiá (31.939) y Mercedes (30.922) que también concentran en sus áreas periféricas gran número de población rural. El otro foco poblacional Monte Caseros (22.282) se localiza al sureste de la región donde se practica mayormente la agricultura.

En los Malezales de Aguapey-Miriñay la población es más densa sobre la ribera del río Uruguay, destacándose la ciudad de Paso de los Libres que adquiere importancia por la jerarquía comercial con su vecina Uruguayana, y que cuenta con un total de 40.279 habitantes.

Las ciudades de Gobernador Virasoro y Santo Tomé concentran la mayor cantidad de población urbana de la Plataforma Submisionera. La población rural se localiza en las colonias agrícolas que se destacan en la región.

Finalmente la Cuenca Iberana presenta un gran vacío demográfico que es el resultado de las condiciones naturales adversas. El núcleo poblacional más importante lo constituye la ciudad de Ituzaingó, situada al noreste de la región, mientras que el resto de la población se asienta sobre las lomadas arenosas del oeste de la cuenca.







En esta lámina se muestran las características del Tránsito Medio Diario Anual (TMDA) de los principales ejes camineros en la provincia de Corrientes como se observa en la plancha N° 11 del Tomo V "Las actividades secundarias y terciarias en la provincia de Corrientes".

La región de la Plataforma Submisionera está recorrida por las rutas nacionales número 12, 14 y 120 que constituyen un importante eje de comunicación entre las localidades del noroeste correntino y la provincia de Misiones. El tránsito medio anual oscila entre 500 y 2.500 vehículos por día.

La ruta nacional N° 14 es una vía de intenso tráfico que se destaca en la región de los Malezales de Aguapey-Miriñay (la recorre de nordeste a suroeste), y presenta una circulación vehicular diaria de 3.000 vehículos aproximadamente. En el tramo cercano a la ciudad de Paso de Los Libres la cantidad de vehículos asciende a 7.500 debido al intenso intercambio comercial que se produce con la ciudad vecina de Uruguayana, en Brasil.

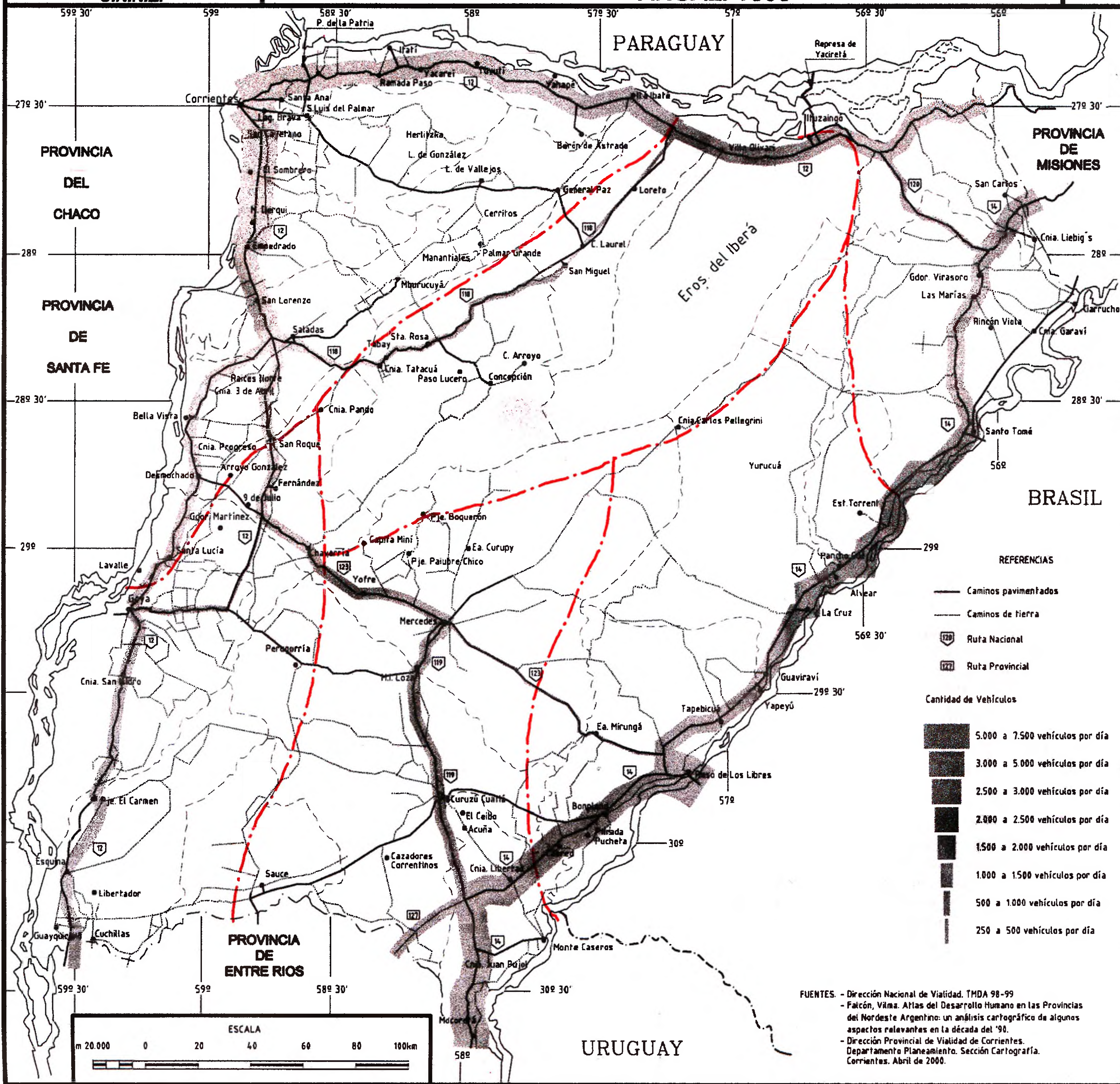
En la Planicie del Paiubre el trazado de las rutas cubre prácticamente toda la región. La más importante es la N° 14, en el extremo sureste donde el tránsito medio diario oscila entre 3.000 y 5.000. La ruta nacional N° 119 que une las ciudades de Curuzú Cuatiá y Mercedes registra una circulación aproximada de 1.500 vehículos diarios. También se aprecian varios caminos pavimentados que unen localidades de menor importancia en la región.

En el sector occidental de los Bajos del río Corriente cobra importancia la ruta nacional N° 12 que une las ciudades de Esquina y Goya y registra el paso de unos 1.500 vehículos diarios.

El Triángulo de la Capital, donde se encuentra la ciudad de Corrientes que actúa como nodo de comunicación regional, presenta una mayor frecuencia diaria de vehículos en la ruta nacional N° 12, alcanzando los 7.500 en el tramo comprendido entre Empedrado y Corrientes, y disminuye a 3.000 vehículos en el sector norte desde la Capital hasta la ciudad de Ita Ibaté. La ruta provincial N° 5 recorre la región en su parte central uniendo varias localidades, y finaliza en la ruta nacional N° 118.

La Cuenca Iberana es un espacio que, debido a las limitaciones del medio natural, no posee importantes vías de comunicación, excepto en el sector de las lomadas en el oeste, que es recorrido por la ruta nacional N° 118, y el sector norte que es atravesado por la ruta nacional N° 12, único nexo entre el oeste y el este de la provincia.







El mapa muestra la cantidad y tipos de comercio por departamento en la provincia, tal como se observa en la plancha N° 18 del Tomo V "Actividades Secundarias y Terciarias en la provincia de Corrientes".

En la región del Triángulo de la Capital se destaca el departamento Capital, donde se localiza la ciudad de Corrientes, aquí se concentra la mayor cantidad y diversidad de comercios en los diferentes rubros.

En los Bajos del río Corriente sobresale el departamento de Goya donde se encuentra la ciudad homónima, se aprecia allí gran número y variedad de comercios debido a la jerarquía urbana que adquiere la misma en la región.

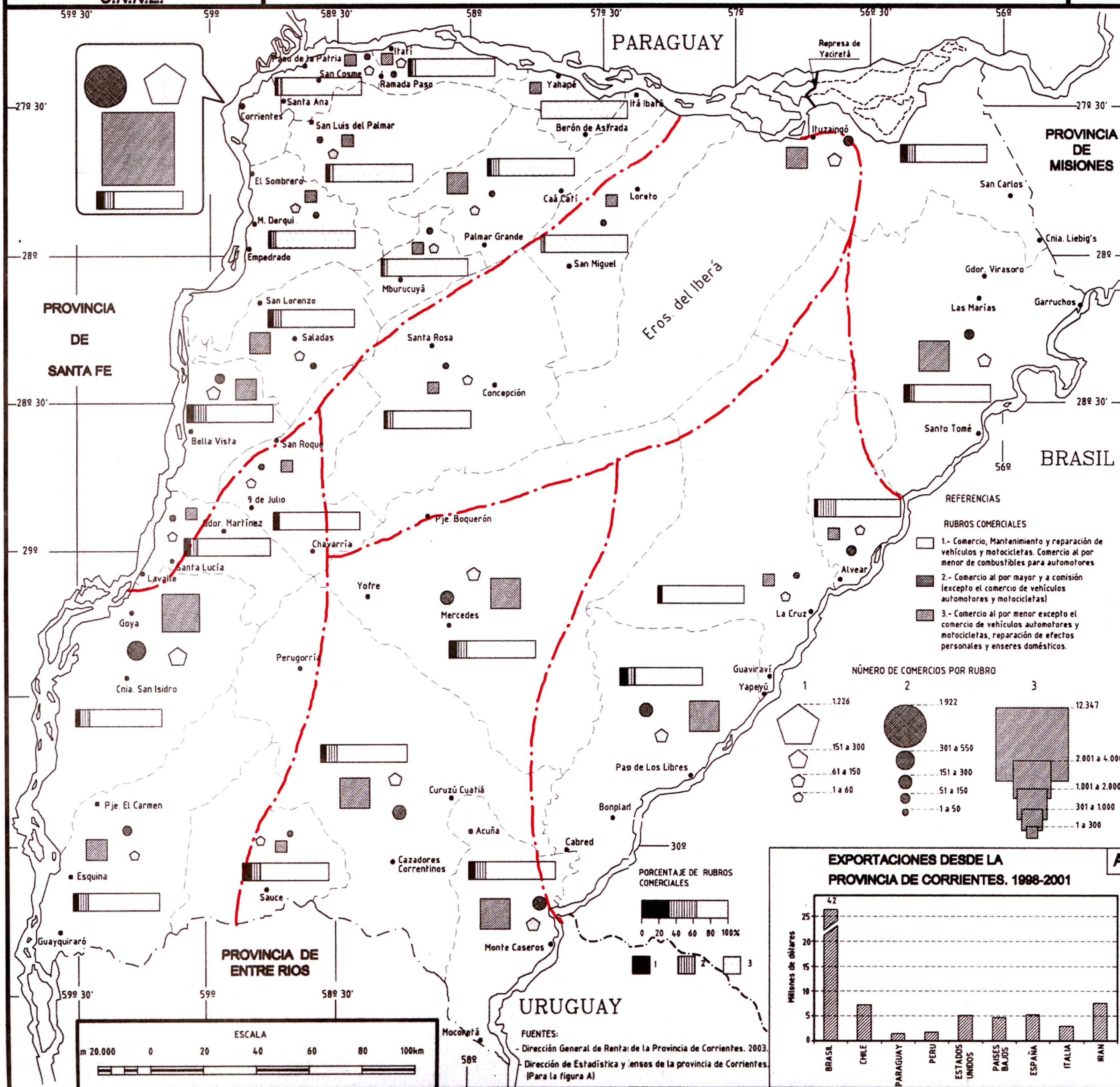
La Planicie del Paiubre presenta condiciones semejantes en cuanto al número de comercios por rubro en los departamentos de Mercedes, Curuzú Cuatiá y Monte Caseros.

El área comprendida entre los ríos Miriñay y Aguapey presenta como núcleo de mayor importancia comercial a Paso de los Libres ; en el segundo lugar corresponde a la ciudad de Alvear. Ello se debe a la histórica relación con poblaciones ubicadas a su frente en la costa del Brasil; Paso de los Libres - Uruguayana (unidas por un puente) y Alvear - Itaquí (comunicación fluvial).

Las ciudades de Gobernador Virasoro y Santo Tomé, localizadas en la región de la Plataforma Submisionera, concentran la mayor cantidad y diversidad de comercios. Destacándose la segunda de estas por mantener un fluido intercambio con la vecina ciudad de Sao Borja (Brasil).

Finalmente en la Cuenca Iberana sobresale la ciudad de Ituzáingó que presta los mayores servicios en este rubro.







Esta plancha muestra la cantidad de unidades educativas y la matrícula escolar por localidad, tal como puede observarse en la plancha N° 25 del Tomo V "Las actividades secundarias y terciarias en la provincia de Corrientes".

En la región del Triángulo de la Capital se destaca la ciudad de Corrientes, ya que por ser la capital provincial y centro urbano de máxima jerarquía posee el mayor número de establecimientos educativos y la matrícula más elevada. En las otras localidades la cantidad de escuelas y de alumnos es baja si comparamos con Corrientes, entre ellas la que más sobresale es Bella Vista.

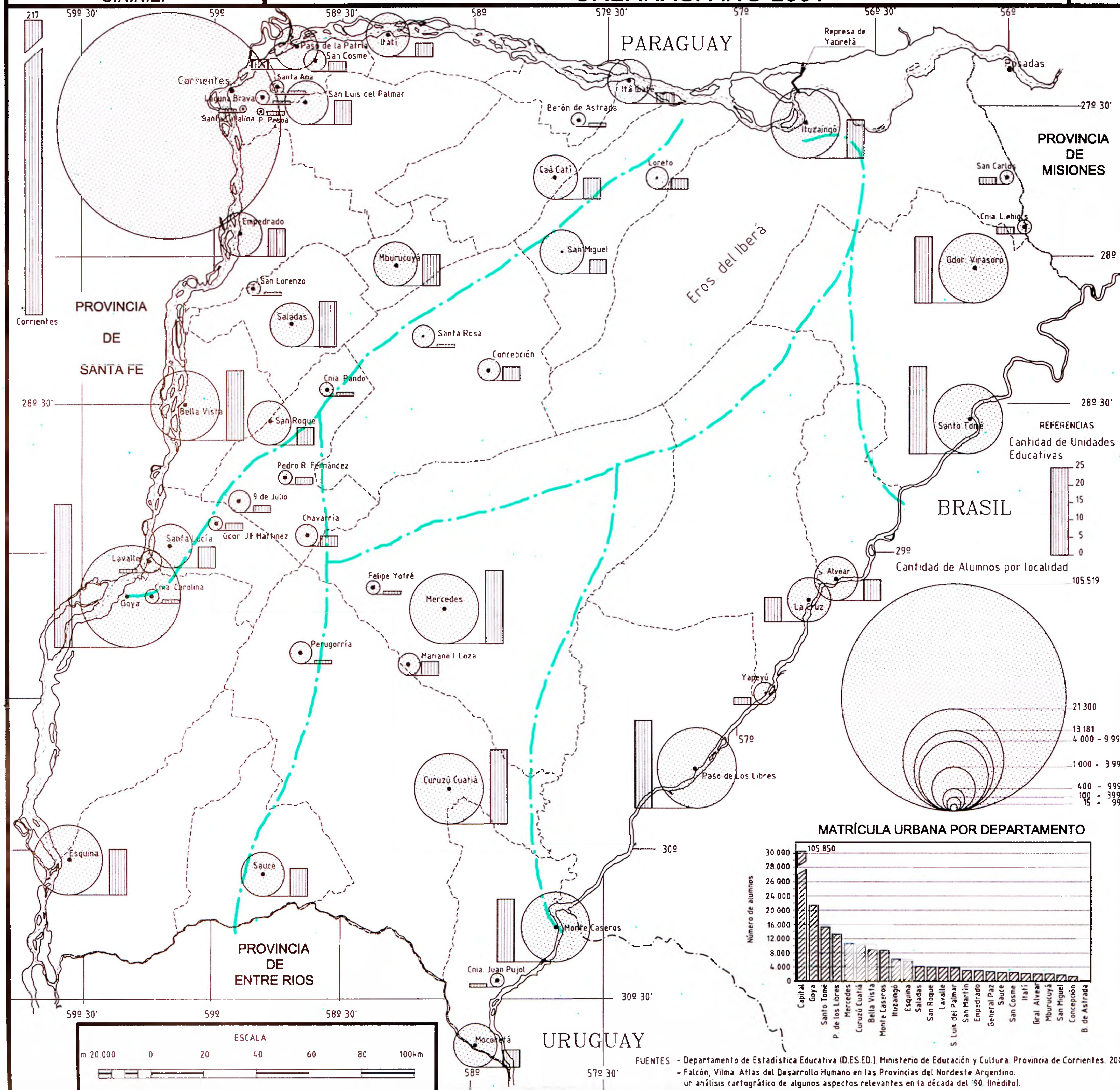
El sector sudoeste de la provincia, la localidad que brinda mayores servicios educativos es Goya, que por ser la segunda ciudad en importancia, concentra un importante número de escuelas urbanas y de estudiantes que asisten a ellas.

En la Planicie del Paiúbre, sobresalen las ciudades de Mercedes, Curuzú Cuatiá y Monte Caseros, aunque las dos primeras poseen un mayor número de unidades educativas, ya que son las de tienen mayor población.

En el sector este de la provincia, sobre la margen del río Uruguay existe una menor cantidad de centros urbanos, pero la cantidad de alumnos y de escuelas urbanas es superior en comparación con las áreas mencionadas anteriormente; en la región de los malezales del Aguapey - Miriñay se destaca Paso de los Libres, mientras que en el sector submisionero adquieren relevancia las ciudades de Santo Tomé y Gobernador Virasoro.

Finalmente en la Cuenca Iberana, sector de un amplio vacío demográfico, se nota la supremacía de Ituzaingó sobre las otras localidades, pues al ser la ciudad de mayor población presenta los mejores servicios educativos del área.





FUENTES: - Departamento de Estadística Educativa (D.E.S.E.), Ministerio de Educación y Cultura, Provincia de Corrientes, 2003  
- Falcón, Vilma. Atlas del Desarrollo Humano en las Provincias del Nordeste Argentino: un análisis cartográfico de algunos aspectos relevantes en la década del '90. (Inédito).



En esta lámina se representan los diferentes establecimientos sanitarios por tipo y complejidad, tal como se observa en la plancha N° 28 del Tomo V "Las actividades secundarias y terciarias en la provincia de Corrientes".

En la misma se nota claramente que en la parte noroccidental de la provincia, correspondiente al denominado Triángulo de la Capital, se localiza la mayor cantidad de servicios de salud. Además, debe destacarse que en la ciudad de Corrientes, capital de la provincia, se localizan los mejores servicios sanitarios, como por ejemplo la mayor cantidad de Hospitales, fundamentalmente de complejidad VI y VIII, de carácter regionales con internación y consultorios externos en cuatro clínicas básicas (Médica, Quirúrgica, Pediatría y Tocoginecología), a las que se le agregan las especialidades críticas y otras menores.

En la región de los Bajos del río Corriente las condiciones son totalmente diferentes a las de la región anterior. Se destaca la ciudad de Goya con un hospital de complejidad VI, con internación y consultorio externo en las cuatro clínicas a las que se agregan las especialidades de Traumatología, Oftalmología y Anatomía Patológica algunos puestos sanitarios, dispensarios, centros de atención primaria y de asistencia periférica.

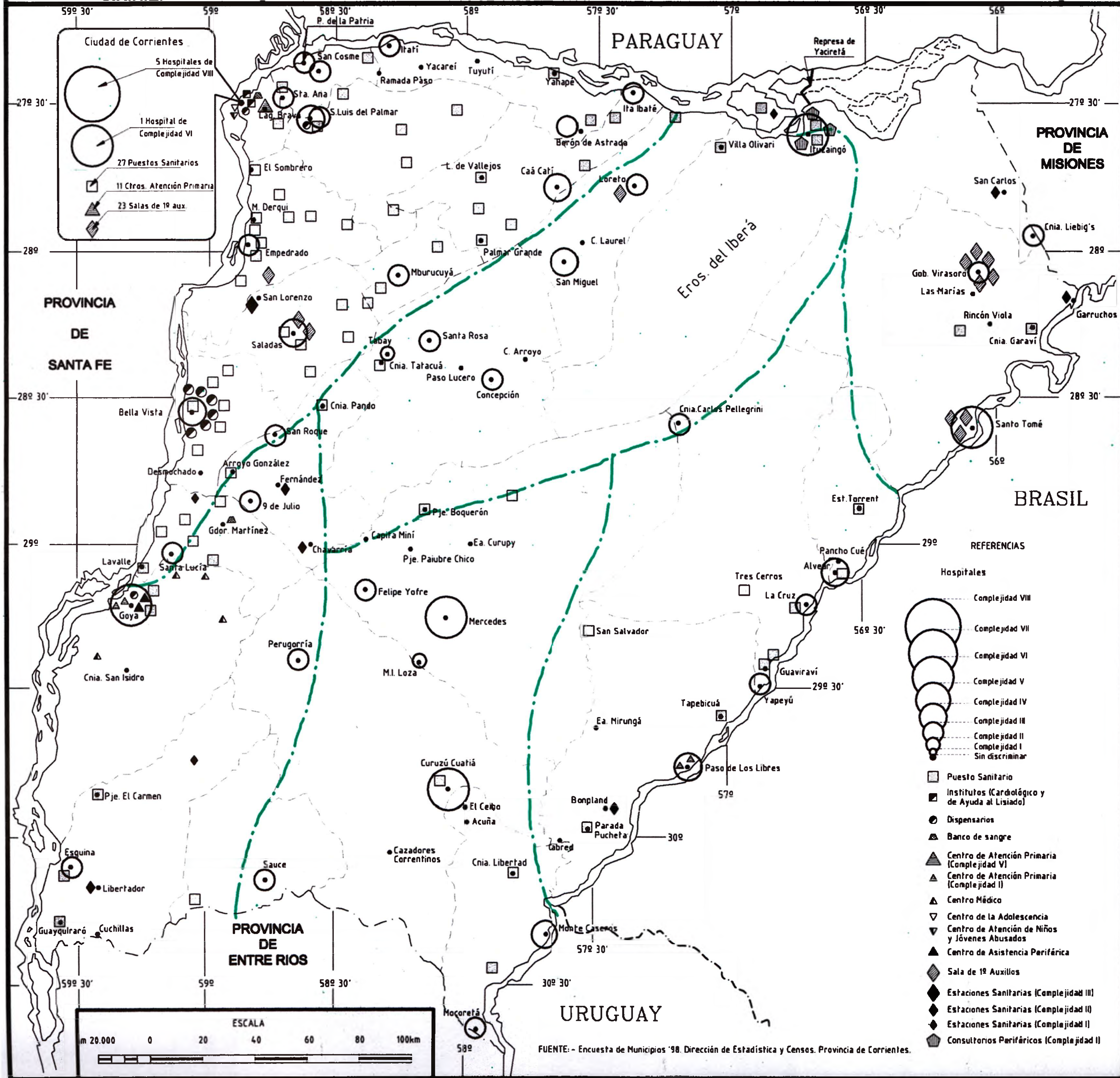
La región del Paiubre tiene la particularidad de poseer dos principales centros de atención hospitalaria que son las ciudades de Mercedes y Curuzú Cuatiá, ambas cuentan con hospitales de complejidad VI, de carácter regional con internación y consultorios externos en las cuatro clínicas básicas a las que se le agregan las especialidades críticas; el otro centro urbano que brinda importantes servicios sanitarios es Monte Caseros, que cuenta con un hospital de área, con internación diferenciada por especialidades básicas, y servicios de laboratorio, rayos y odontología permanentes.

En el área comprendida entre los ríos Miriñay y Aguapey los mejores servicios de salud se concentran sobre las márgenes del río Uruguay, donde se destaca la ciudad de Paso de los Libres, que brinda las mismas atenciones que Monte Caseros, a lo que se le agregan dos centros de atención primaria con atención externa exclusiva y con visita médica periódica; casi idénticas condiciones se dan en la localidad de Alvear.

En el extremo noreste de la provincia, el principal hospital se encuentra en la ciudad de Santo Tomé, tiene carácter regional con internación y consultorios externos en las cuatro clínicas básicas a las que se le agregan las especialidades críticas; además cuenta con tres salas de primeros auxilios, las que también son importantes en la ciudad de Gobernador Virasoro.

Finalmente en la región de los esteros, adquiere importancia por sus mejores servicios, la ciudad de Ituzaingó, que cuenta con un hospital de complejidad VI y varios consultorios periféricos. Las otras ciudades también cuentan con un hospital pero con menores servicios.







La provincia de Corrientes está situada en la Región Nordeste de la República Argentina, y forma asimismo parte de la denominada Región del Norte Grande. Tiene frontera internacional con los otros países integrantes del Mercosur, Paraguay al norte, y Brasil y Uruguay al este. La división efectuada en el croquis regional de la provincia responde al criterio establecido por el Dr. Enrique Bruniard en las "*Bases Fisiogeográficas para una División Regional de la provincia de Corrientes*"; donde distingue las siguientes regiones: 1) *Región del Triángulo de la Capital*, 2) *Bajos del río Corriente*, 3) *Planicie del Paiubre*, 4) *Malezales del Aguapey-Miríñay*, 5) *Plataforma Estructural Submisionera* y 6) *Cuenca Iberana*.

A nivel general se observa que, el contorno provincial está determinado por los ríos Paraná (oeste y norte) y Uruguay (este), en cuyas márgenes se encuentran los principales centros urbanos, como las ciudades de Corrientes, Bella Vista, Goya y Esquina, en el oeste, y Santo Tomé, Paso de los Libres y Monte Caseros, en el este. En el primero de los casos, la principal vía de comunicación está constituida por la ruta nacional N° 12, y en el segundo, la ruta nacional N° 14.

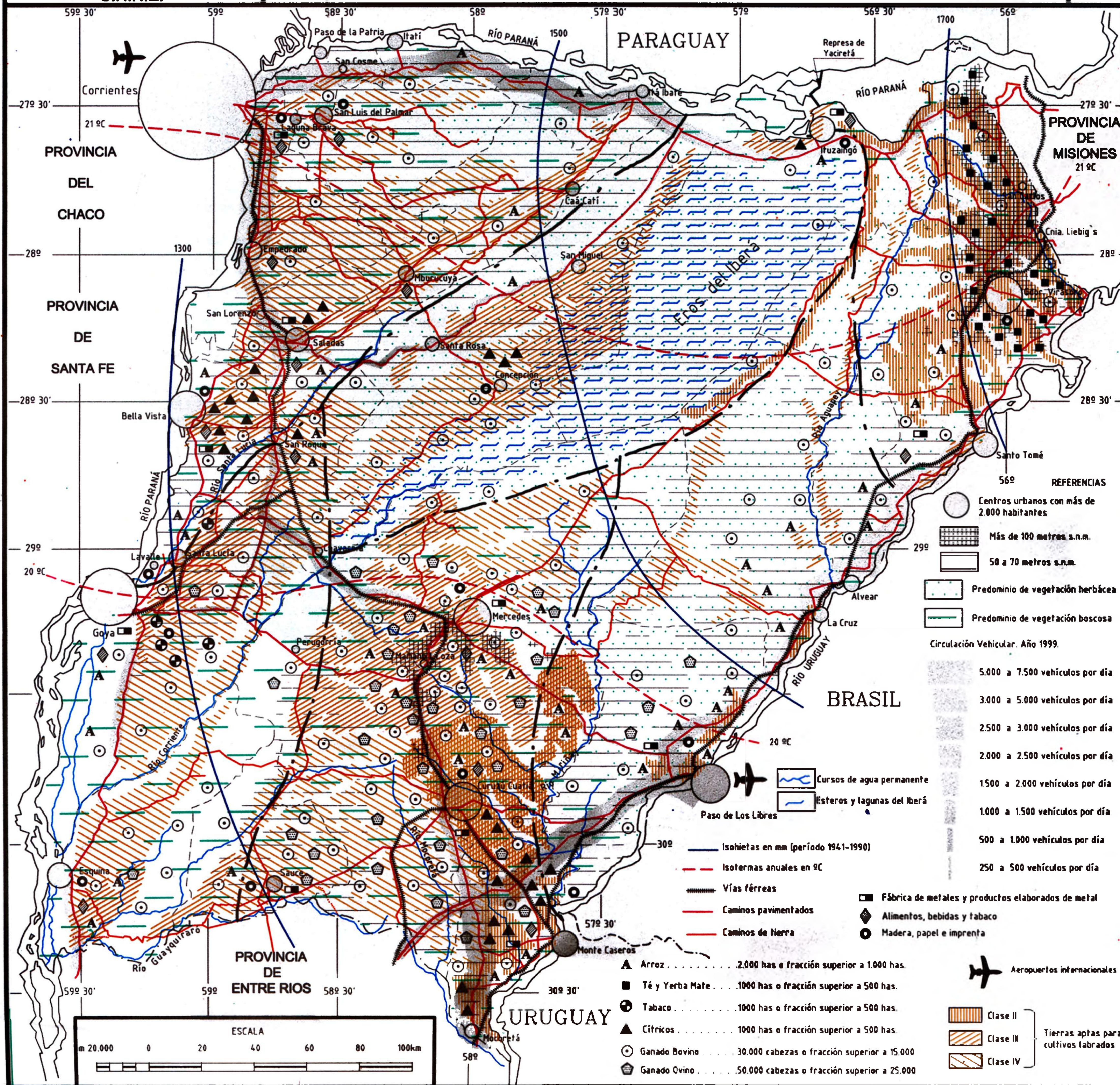
El clima es propio de la zona subtropical, con abundantes precipitaciones cuyos valores decrecen de este a oeste, con más de 1.700 mm al año en el extremo noreste, y valores de 1.300 mm en el suroeste, en el límite con las provincias de Santa Fe y Entre Ríos. En lo referente a la temperatura, se registra un descenso de las medias anuales de norte a sur, con valores promedios superiores a 21° en el norte e inferiores a 20° en el sector sur.

En cuanto a la topografía se diferencian dos zonas elevadas, una al noreste, que constituye una prolongación de las sierras misioneras, y donde se destacan la producción de cultivos industriales como té y yerba mate, actividad desarrollada sobre los dorsos de los interfluvios lateríticos que se extienden desde San Carlos hasta Gobernador Virasoro, localidad que ha experimentado un importante crecimiento en los últimos años; cabe destacar que aquí también adquiere relevancia la ganadería bovina. Por otra parte, el otro sector elevado de la provincia, hacia el sur, corresponde al área ocupada por la planicie del Paiubre, donde persiste el predominio de la actividad pecuaria, fundamentalmente con ganado ovino y bovino en grandes explotaciones, combinándose en algunos sectores con cultivos de arroz y cítricos. Los dos centros urbanos de mayor jerarquía aquí son, Mercedes, que constituye el nexo entre el este y el oeste a través de la ruta nacional N° 123, y Curuzú Cuatiá.

Podríamos decir entonces que, las diferencias topográficas y climáticas favorecen el desarrollo de formaciones arbóreas (bosques) en el sur y oeste y pequeños sectores del noreste, y de vegetación herbácea en el centro y este provincial.

La geografía provincial también está caracterizada, en gran parte, por los esteros y lagunas del Iberá que recorren la provincia en forma de diagonal desde el noreste hacia el sudoeste, donde existe una suave pendiente y además un suelo de carácter arcilloso que determina el estancamiento de los excesos de lluvia. De ese plano general inundable emergen hacia el oeste, en mayor número, las lomadas que han constituido los puntos de apoyo de una colonización incipiente donde se observan los pequeños centros urbanos de San Miguel y Concepción, y el pueblo de Loreto centralizan la escasa actividad agrícola y comercial. En este sector de la provincia, la base económica radica en la ganadería extensiva y algunos espacios destinados a los cítricos, puesto que el resto corresponde a tierras inundables improductivas, o de baja carga de ganado por hectárea.







Esta región está localizada en el sector noroeste de la provincia, limitada al norte y al oeste por el río Paraná y al este por una franja que está determinada aproximadamente por los esteros y el río Santa Lucía.

Desde el punto de vista fisiográfico constituye una región de relieve bastante chato con pendientes muy suaves hacia el oeste y suroeste, como lo evidencia la red hidrográfica. La altura media general es de 70 metros, nivel casi constante a excepción de una zona particularmente baja, en la franja costanera del Paraná entre el arroyo San Lorenzo y las proximidades de la ciudad de Bella Vista, con niveles topográficos que descienden a 40 metros y transforman el sector en un área de bañados o terrenos inundables (1), favorables para el cultivo del arroz.

Por otra parte, la existencia de suelos clase III y IV, aptos para cultivos labrados, permiten el desarrollo de una importante actividad citrícola en el área comprendida entre las localidades de Bella Vista y Saladas; en tanto el cultivo del tabaco se localiza en el extremo sur, en las proximidades de Santa Lucía y Lavalle. La ganadería es de tipo extensiva y con predominio del ganado bovino, y se encuentra distribuida en toda la región, exceptuando el área ocupada por esteros y bañados.

El sector noroeste contiene el emplazamiento de la ciudad de Corrientes, capital provincial, que se constituye en el centro urbano de mayor primacía, lo cual ha determinado un área en franco crecimiento con una infraestructura industrial y de transporte acorde a una demanda creciente. Esto hace a su vez a la preeminencia en este sector, de la mayor cantidad y diversidad de servicios comerciales, sanitarios y de educación.

La infraestructura vial se halla representada principalmente por las rutas nacionales Nº 12 y 118 y las rutas provinciales Nº 27 y 5, que permiten la conexión de la ciudad de Corrientes con el resto de la provincia; en tanto que el Puente General Manuel Belgrano lo hace con la ciudad de Resistencia, provincia del Chaco.

Hay que destacar también que en algún momento fue importante el ramal del ferrocarril Urquiza que une la ciudad de Corrientes con Monte Caseros, y en cuyas cercanías se han ido alineando algunas ciudades como Empedrado, San Lorenzo, Saladas y San Roque. Los servicios de esta red ferroviaria han pasado en concesión a la empresa All-América Latina Logística Mesopotámica, que al obtener los derechos de explotación del servicio de carga ha dejado actualmente fuera de funcionamiento al mismo (2).

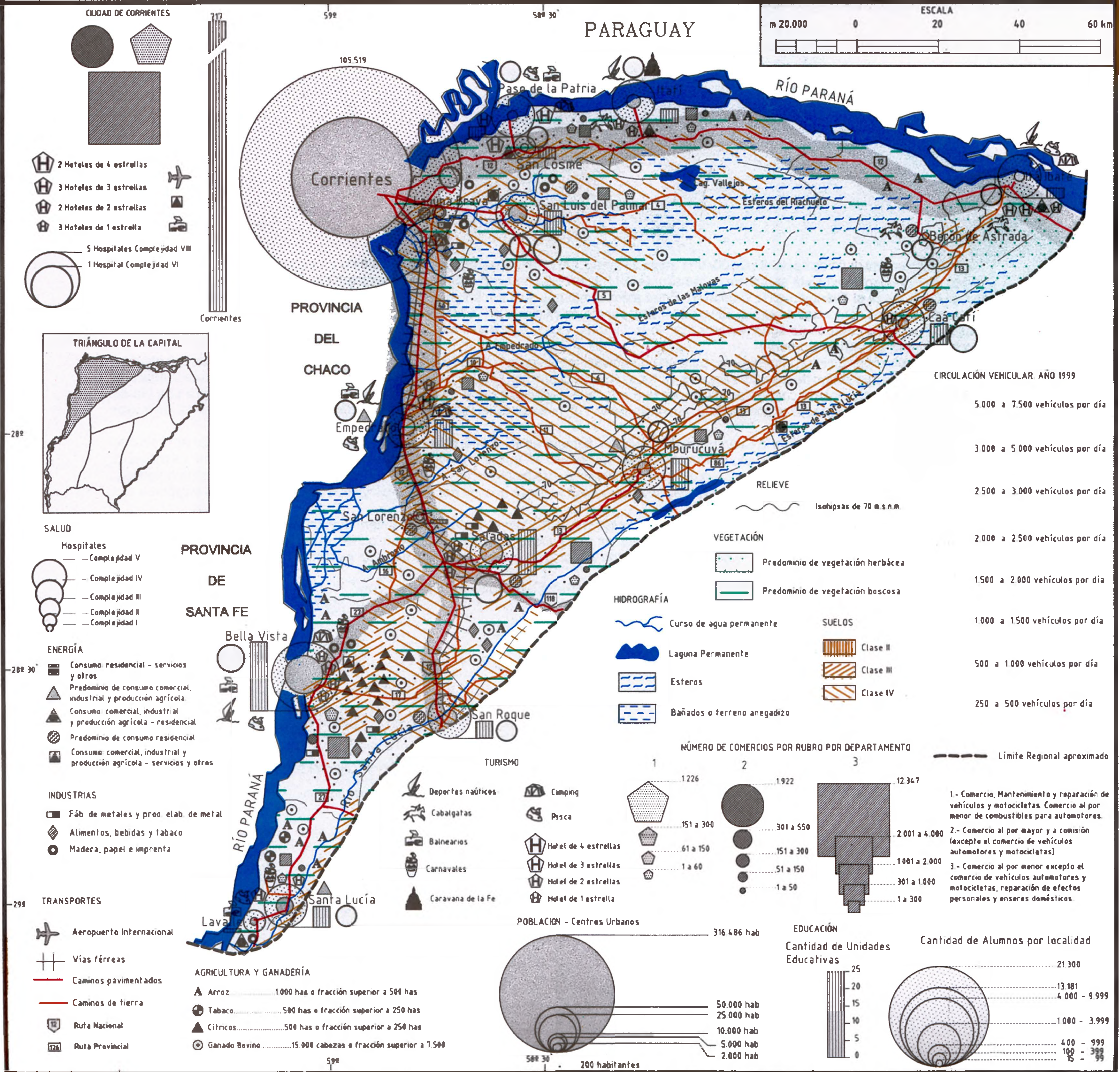
Estamos sin lugar a dudas en presencia del área más avanzada, de mayor consistencia y consolidación en cuanto al establecimiento de la población y las actividades económicas y de servicios.

---

(1) Bruniard, Enrique. (1966) *"Bases fisiográficas para una división regional de la provincia de Corrientes"*. En: Revista Nordeste Nº 8. Facultad de Humanidades. UNNE. Pp. 24

(2) Información brindada por oficinas de Marketing del All-América Latina Logística. Junio 2002. En: Plancha Nº7, Tomo V: Las actividades secundarias y terciarias en la provincia de Corrientes.







La región está definida hacia el este por una franja de formaciones medanosas que la separan de la cuenca del Aguapey; el límite sur es un poco más preciso debido a la presencia de las alturas del Paiubre, mientras en el occidente los esteros de Santa Lucía se constituyen en una transición hacia el Triángulo de la Capital (1). Entre estos contornos más o menos precisos la cuenca Iberana presenta una morfología simple sin marcados contrastes de altura, salvo una ínfima pendiente en dirección nordeste-sudoeste que provoca el derrame y alargamiento de los innumerables cuerpos de agua, esteros, bañados, lagunas y cursos fluviales que a manera de canales internos recorren la cuenca abriéndose paso hacia el río Corriente.

Esta región constituye un impedimento para las comunicaciones internas de la provincia, alternando en su parte occidental con algunas lomadas de arena que sirven de asiento a algunos centros urbanos como San Miguel, Santa Rosa y Loreto, y desde los cuales se irradia una actividad insignificante acorde con las posibilidades que brinda la naturaleza de la región. Sobre esas lomadas se encuentra una vía de comunicación importante para la región como la ruta nacional N° 118, pues se conecta en el extremo norte con la ruta nacional N° 12, de mayor circulación vehicular.

La ciudad más importante de la Cuenca Iberana, aunque marginal es Ituzaingó, cuenta con destacados servicios turísticos de creciente importancia, sobre todo para el vecindario de Posadas, que ha radicado allí un importante núcleo de viviendas de fin de semana. La actividad generada por la construcción de la represa hidroeléctrica transformó esta localidad en un centro comercial y de servicios de cierta magnitud. La relación de Ituzaingó con Ayolas en la costa paraguaya es escasa y sólo se accede por vía fluvial, ya que el coronamiento de la represa aun no está habilitado a esos efectos (2).

Como se dijo anteriormente, las características adversas impuestas por el medio natural determinan una escasa actividad económica, cuya base radica en la ganadería bovina de tipo extensiva, en tanto que la agricultura se circunscribe a plantaciones de cítricos, en áreas próximas a la localidad de Concepción, y de arroz en aquellos sectores de mayor humedad, en tanto existen amplias superficies con tierras inundables improductivas.

Su aprovechamiento para el turismo, especialmente de aventura, puede transformar esta región.

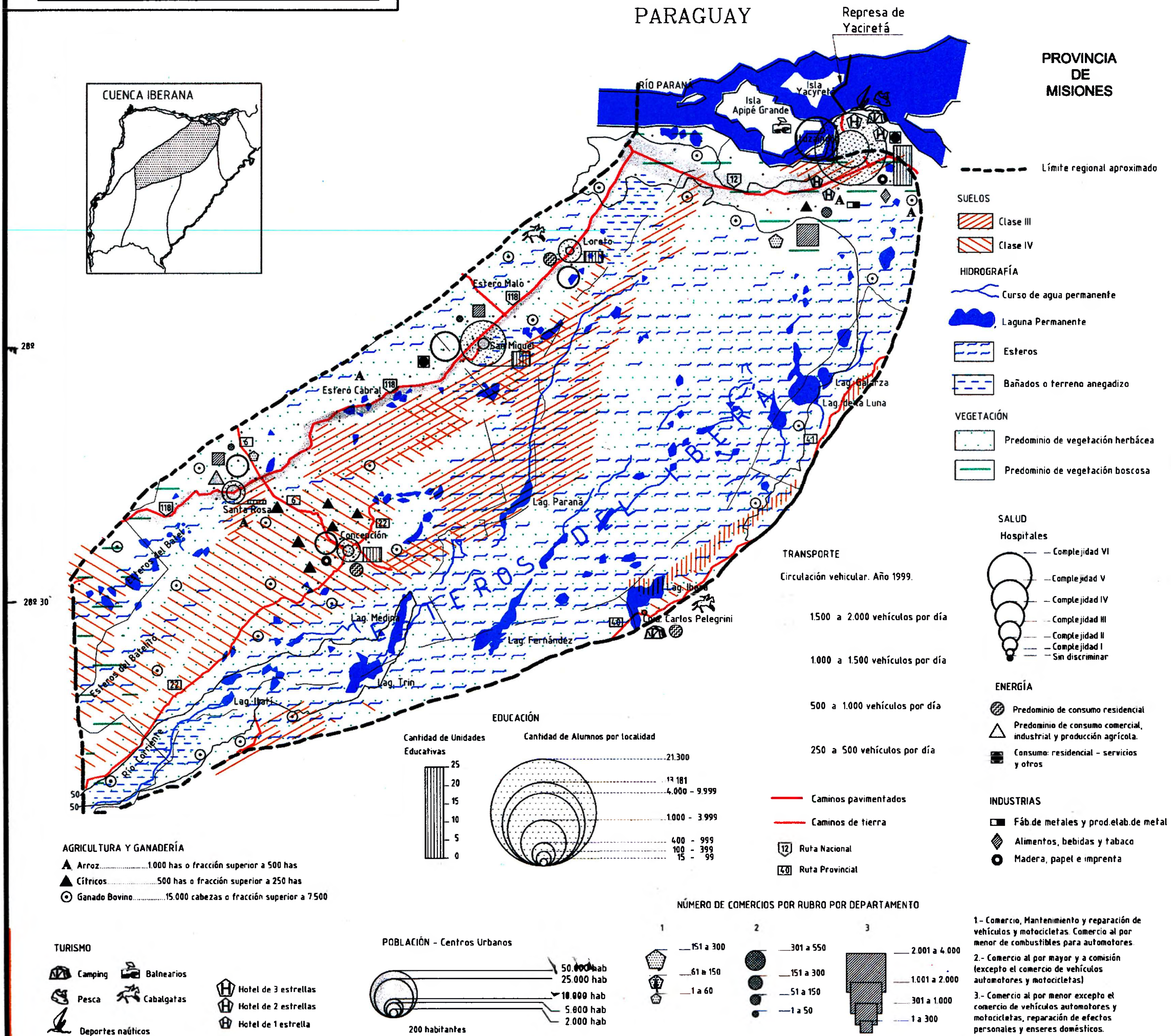
---

(1) Bruniard, Enrique. (1966) "*Bases fisiogeográficas para una división regional de la provincia de Corrientes*". En: Revista Nordeste N° 8. Fac. Humanidades. UNNE. pp. 26-27.

(2) Maeder, Ernesto y Gutierrez, Ramón. (2003) "*Atlas del desarrollo urbano del nordeste argentino*". IIGHI-CONICET. UNNE. pp. 141.



ESCALA  
m 20.000 0 20 40 60 km





La Plataforma Estructural Submisionera se sitúa en el extremo NE de la provincia de Corrientes. Sus límites lo constituyen: el río Paraná al Norte, el río Uruguay al Sur, la provincia de Misiones al Este y el río Aguapey al Oeste.

El paisaje de la Sierra del Imán (Misiones) se continúa formando la planicie de San Carlos y más al sur las lomas de Virasoro que descienden hacia los llanos del Aguapey. Las máximas alturas, del orden de los 170 metros, se encuentran en las proximidades de San Carlos. Estas serranías, aunque bajas, constituyen la divisoria de aguas de los ríos que van hacia el Paraná, el Uruguay y a su afluente el Aguapey.

Los suelos predominantes son los de clase II, si bien presentan algunas limitaciones pueden ser utilizados para cultivos labrados o pasturas. También permiten el desarrollo de cultivos industriales como el té y la yerba mate. Mientras que el cultivo del arroz se circunscribe a las áreas inundables cercanas a los bañados y ríos.

"El arroz y la yerba mate constituyen los cultivos básicos de la plataforma estructural submisionera, y brindan buenos ejemplos de adaptación en sus condiciones de explotación al paisaje físico y a la coyuntura económica originando pequeñas y grandes unidades respectivamente en comparación al resto del área cultivada del nordeste argentino" (1). Por otra parte, la ganadería bovina de tipo extensiva se distribuye en toda la región.

La vegetación sobresaliente es la herbácea y arbustiva con manchones de árboles y galerías. En las zonas más elevadas y en las márgenes de río Uruguay se desarrolla vegetación de tipo boscosa.

Los centros urbanos de mayor importancia son Gobernador Virasoro y Santo Tomé. El nexo de unión entre los mismos está dado por la ruta nacional N° 14 de mayor circulación vehicular y las vías del ferrocarril, que también las comunican con la ciudad de Posadas (Misiones), y las del este correntino. Estas ciudades cuentan con la mayor cantidad de unidades educativas y de alumnos de la región. Por otra parte, la ruta nacional N° 120 que se une a la nacional N° 12, permite la comunicación entre las ciudades del este provincial con las del norte y oeste.

También se observan centros urbanos de menor jerarquía como ser Colonia Liebig's y San Carlos. En este último existen sitios históricos y camping. La ciudad de Santo Tomé presenta la mayor oferta turística de la región, por ejemplo: sitios históricos, carnavales, fiestas populares, playa etc.

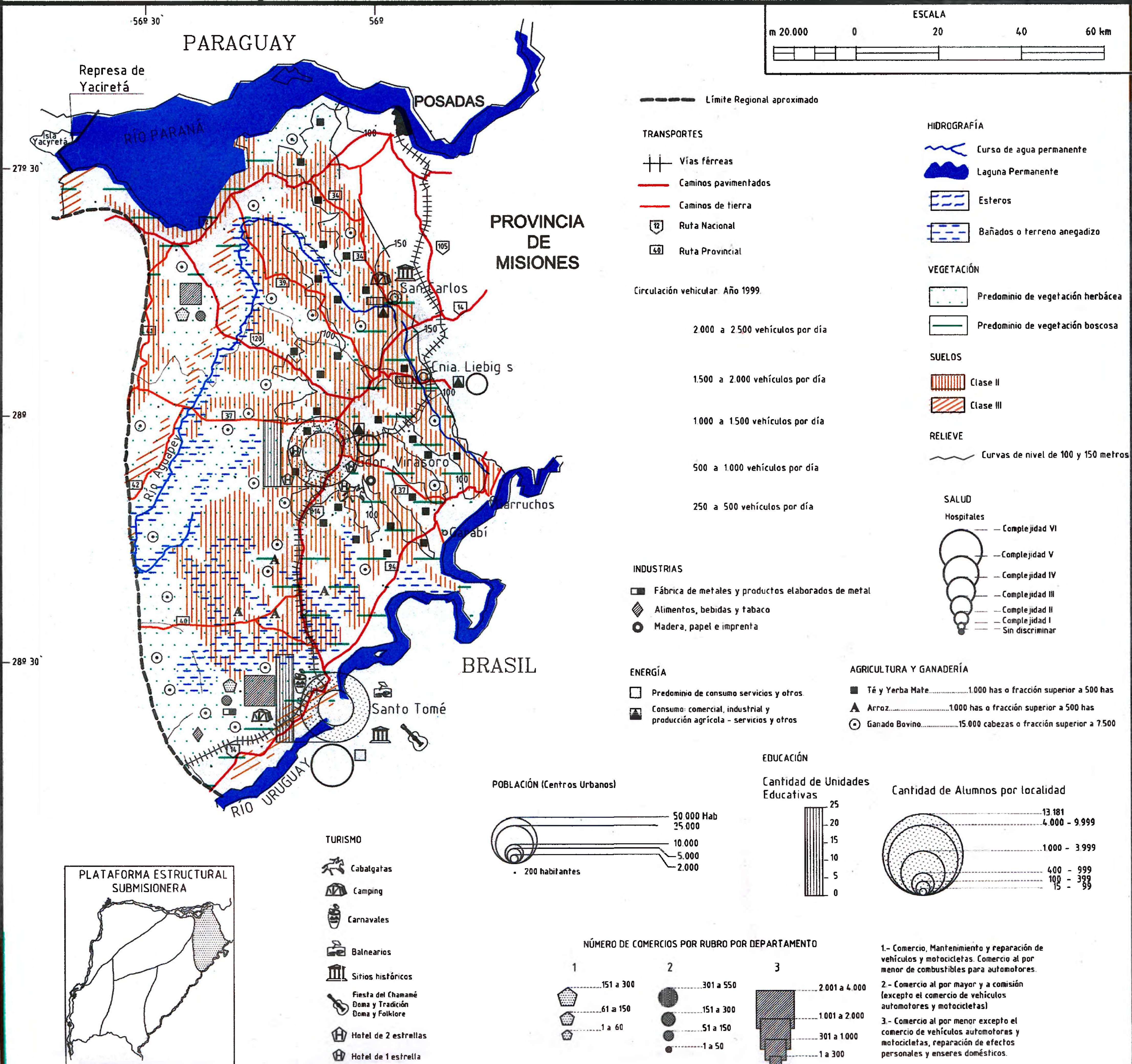
En cuanto a los servicios comerciales, existe la mayor cantidad de comercios en el departamento homónimo donde sobresale el rubro minorista.

Con respecto a la salud Santo Tomé ofrece un hospital de complejidad VI, de carácter regional con internación y consultorios externos. En los demás centros urbanos los hospitales son de complejidad III, de carácter departamental, con internación indiferenciada y consultorios externos.

---

(1) Bruniard, Enrique. (1966) "Bases fisiogeográficas para una división regional de la provincia de Corrientes". En: Revista Nordeste N° 8. Fac. Humanidades. UNNE. pp. 64







Esta región ocupa el sector suroeste de la provincia, el límite norte está representado aproximadamente por el río Santa Lucía, en tanto que el río Paraná recorre la misma por el oeste, hacia el sur el río Guayquiraró actúa de límite natural con la provincia de Entre Ríos, mientras que en el este está separada del Paiubre por una línea que une las localidades de Chavarría, Perugorria y cercanías de Sauce.

Presenta un relieve relativamente chato alternado con algunas lomadas arenosas, con una zona baja hacia el oeste que da origen a terrenos inundables.

Esta región está vertebrada sobre las lomadas arenosas centrales que toman dificultoso el vínculo entre los extremos norte y sur, que se da fundamentalmente mediante la ruta nacional N° 12, mientras que existe un aislamiento total con respecto a la ribera activa del Paraná, ocupada por terrenos inundables y boscosos, y con el Paiubre vecino, ya que el sector central también está ocupado, en determinadas zonas, por bañados o terrenos de carácter anegadizo. Las principales comunicaciones hacia el este están dadas por la ruta nacional N° 123 que une Chavarría con Mercedes, y un tramo de la ruta nacional N° 12, que luego se transforma en ruta provincial N° 24, que une Goya con Perugorria y ésta con Mariano Loza.

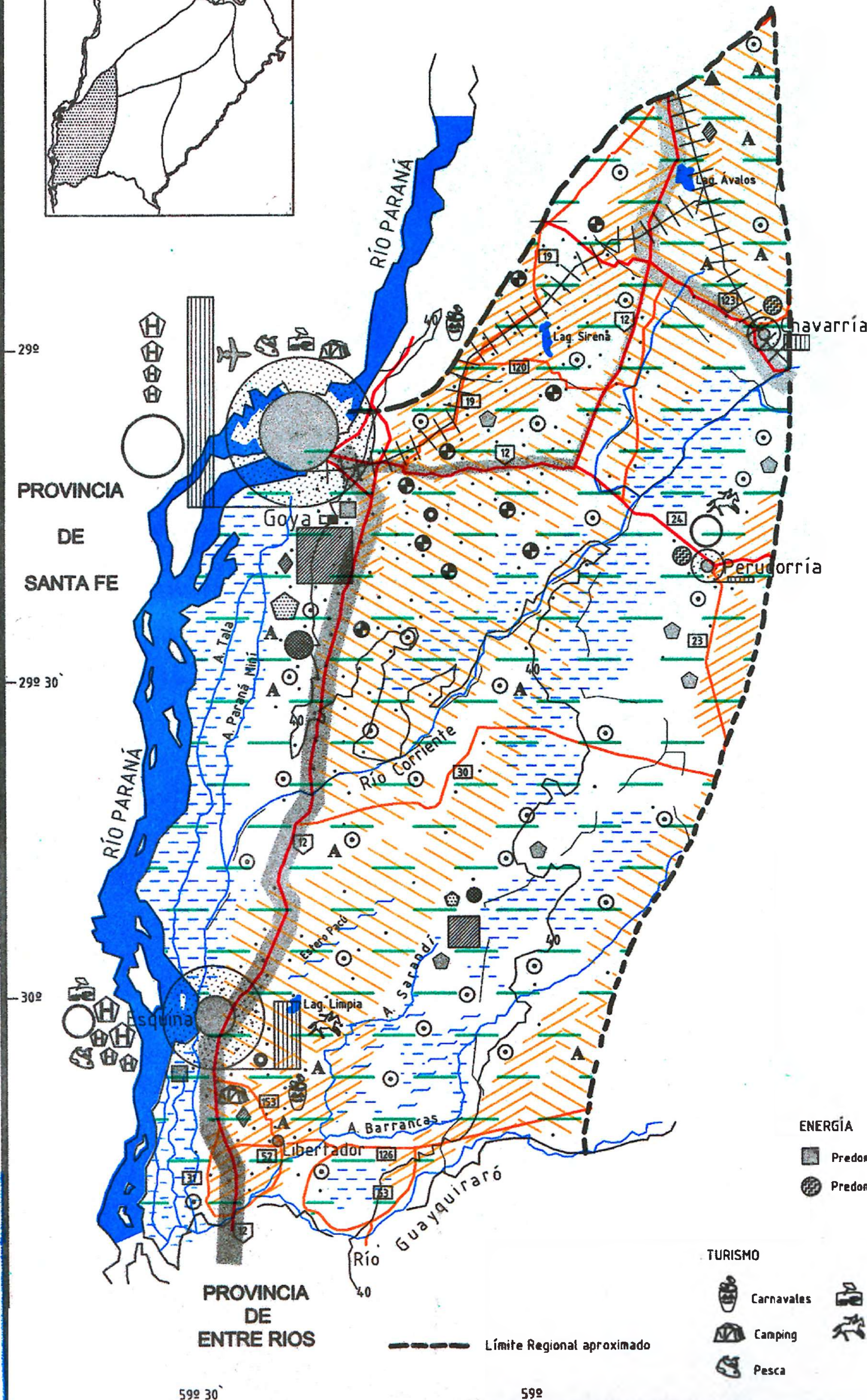
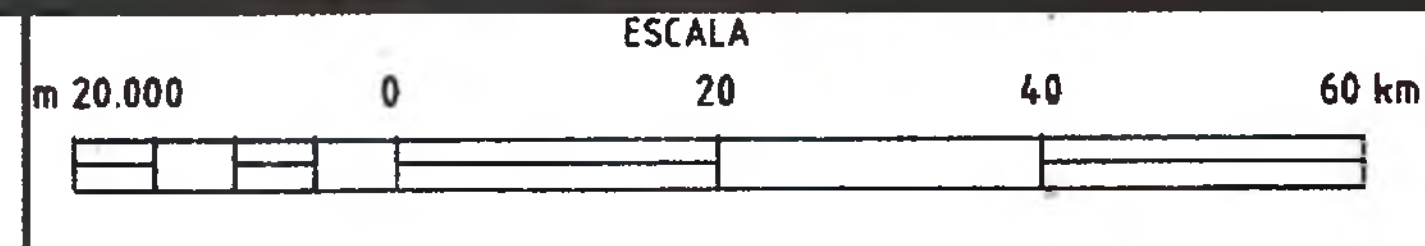
Estas circunstancias naturales han determinado que en el primer contacto de las altas tierras centrales con el río limítrofe haya surgido espontáneamente un núcleo de intercambios y de nexos con el exterior, la ciudad de Goya, que actúa como cabecera regional (1), ya que por ser la segunda ciudad en importancia en cuanto a su población brinda los mejores servicios comerciales, de transporte, y cuenta asimismo con la mayor cantidad de unidades educativas y de alumnos en la región. Además presta importantes servicios de salud a una amplia área de influencia, ya que posee un hospital de complejidad VI, de carácter regional con internación y consultorios externos en las cuatro clínicas básicas: médica, quirúrgica, pediatría y tocoginecología, a las que se le agregan especialidades críticas como traumatología y oftalmología, entre otras.

El otro centro urbano importante es Esquina, que sirve de nexo de unión con la vecina provincia de Entre Ríos a través de la ruta nacional N° 12. Aquí son importantes también los servicios turísticos que se brindan.

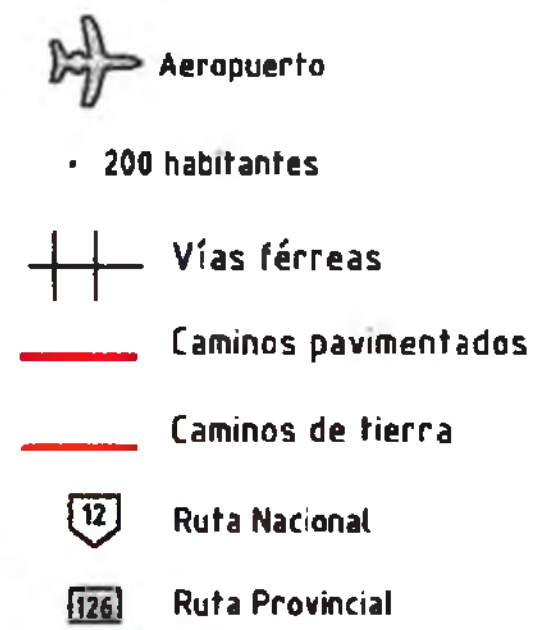
La existencia de suelos clase III y IV en algunos sectores posibilita el desarrollo de una actividad agrícola diversificada, aunque los cultivos que ocupan mayores superficies son el arroz y el tabaco. Por otro lado, la ganadería es de tipo extensiva con predominio de bovinos en el sector meridional, mientras que los ovinos se ubican preferentemente en el sector oriental de la región, allí donde las alturas son mayores.

(1) Bruniard, Enrique (1966). "Bases Fisiogeográficas para una división regional de la provincia de Corrientes". En: Revista Nordeste N° 8. Facultad de Humanidades.

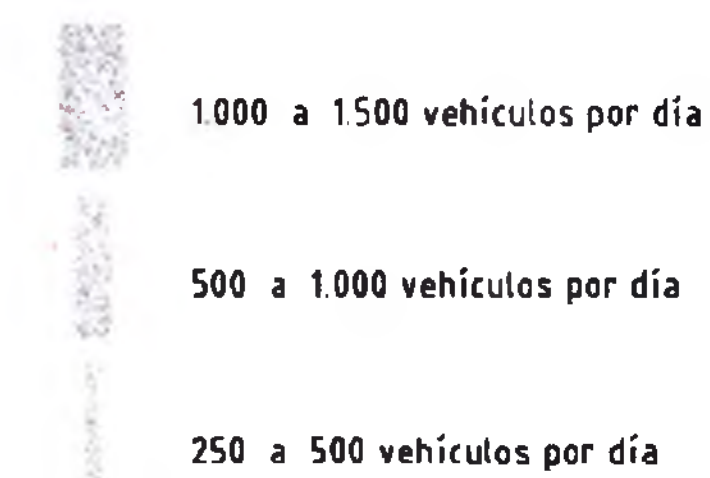




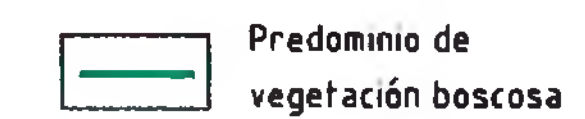
## TRANSPORTE



## CIRCULACIÓN VEHICULAR AÑO 1999



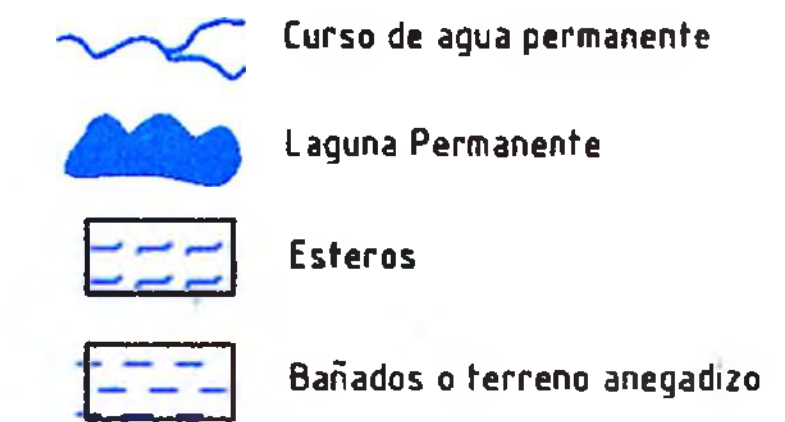
## VEGETACIÓN



## SUELOS



## HIDROGRAFÍA



## RELIEVE

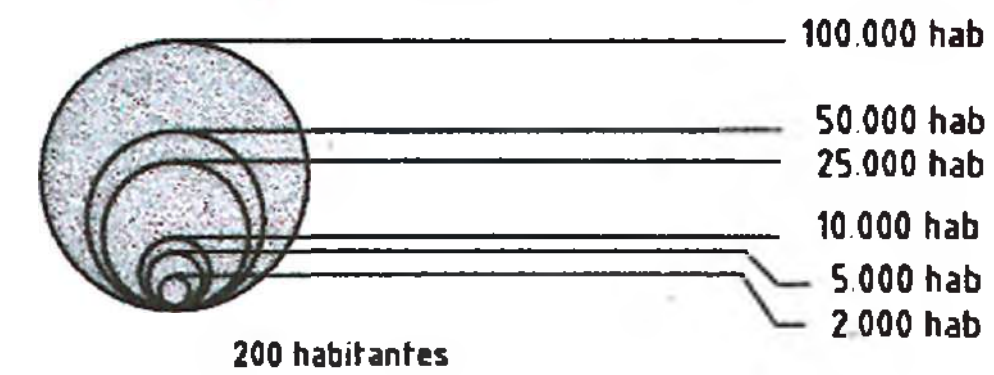


## SALUD

### Hospitales



## POBLACIÓN - Centros Urbanos




## EDUCACIÓN

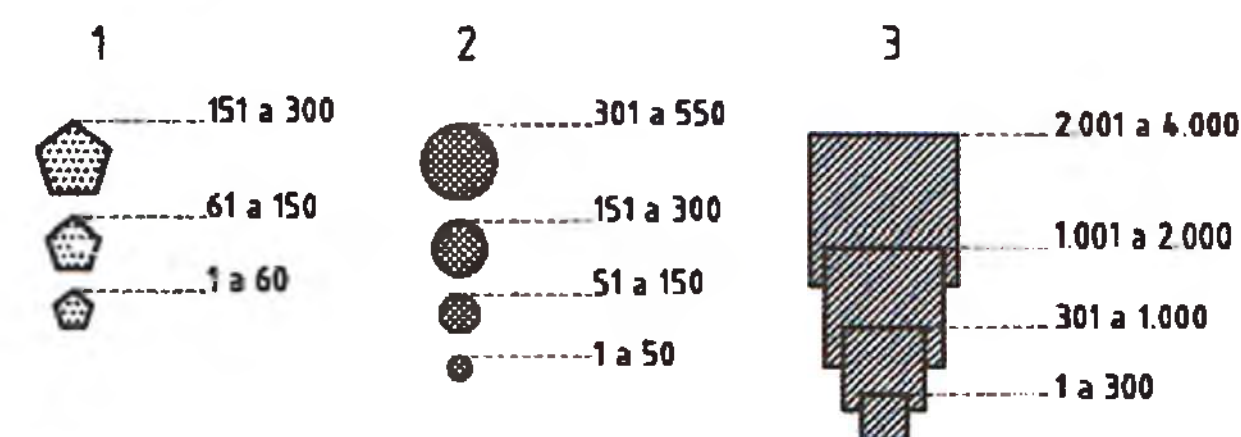
### Cantidad de Unidades Educativas



### Cantidad de Alumnos por localidad

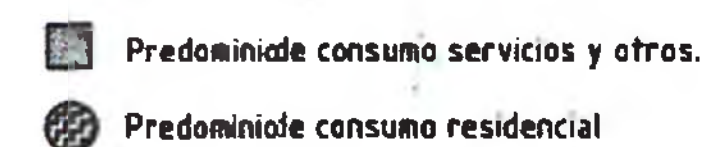


## NÚMERO DE COMERCIOS POR RUBRO POR DEPARTAMENTO

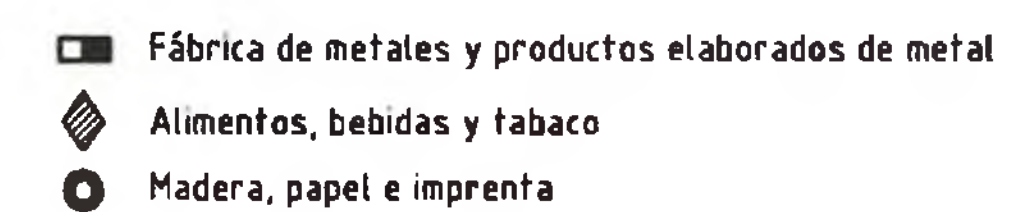


- 1.- Comercio, Mantenimiento y reparación de vehículos y motocicletas. Comercio al por menor de combustibles para automotores.
- 2.- Comercio al por mayor y a comisión (excepto el comercio de vehículos automotores y motocicletas)
- 3.- Comercio al por menor excepto el comercio de vehículos automotores y motocicletas, reparación de efectos personales y enseres domésticos.

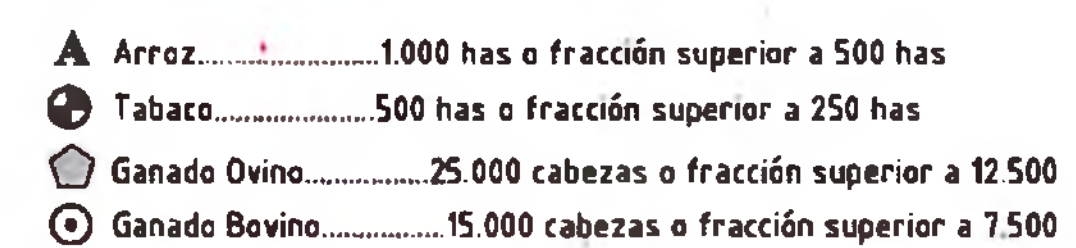
## ENERGÍA




## INDUSTRIAS



## AGRICULTURA Y GANADERÍA



## TURISMO





La Planicie del Paiubre se sitúa en el extremo sureste de la provincia de Corrientes. Sus límites lo constituyen: la Cuenca Iberana al norte, la provincia de Entre Ríos al sur, la de los malezales del Aguapey - Miriñay al este y los Bajos del Río Corriente al oeste.

Las máximas alturas se encuentran al sur de Mercedes y alcanzan los 138 metros. Al norte de esta ciudad las alturas llegan a 100 metros y ya en Curuzú Cuatíá los niveles son inferiores a 100 metros. "Estas lomas deben considerarse como residuos de una plataforma de mayor altura posteriormente destruida por procesos erosivos que provocaron, en ciertas partes, la acumulación del material detrítico sobre las rocas antiguas subyacentes" (1).

En toda la región predomina la vegetación boscosa. En la zona más elevada del Paiubre la vegetación se torna más xerófila y adquiere el carácter de monte, es decir, árboles y arbustos bajos reunidos en bosquecillos ralos que alternan con praderas y palmares y cuyo conjunto suele llamarse espinillar (2).

Los suelos de clase II se encuentran al noreste de la ciudad de Curuzú Cuatíá combinados con los de clase III, mientras que en el resto de la región en su mayor parte predominan los suelos de clase IV, todos ellos constituyen tierras aptas para cultivos, aunque con algunas limitaciones. Desde el punto de vista económico constituye una región predominantemente ganadera, donde sobresalen los ganados bovinos, distribuidos homogéneamente, y ovinos, localizados en el centro y sur, en áreas altas y bien drenadas. Desde el punto de vista agrícola se destacan los cítricos, que ocupan el sector sudeste de la región (área comprendida entre las localidades de Monte Caseros y Mocoretá), y el arroz, cultivado preferentemente en zonas próximas a ríos y arroyos.

A nivel general, en las cercanías al río Uruguay se encuentran las plantaciones con mayor nivel tecnológico y buenos rendimientos, acorde a las exigencias del mercado de la fruta fresca. Específicamente en la ciudad de Monte Caseros se lleva a cabo la industrialización de la producción cítrica, fundamentalmente de naranjas y mandarinas, cuyos productos obtenidos son esencias y bases para bebidas, jugos de fruta y cremogenados de citrus.

En lo que se refiere al aspecto humano, los dos principales centros urbanos son Curuzú Cuatíá y Mercedes, que establecen lazos a través de la ruta nacional N° 119; aunque la ruta N° 14 es la de mayor circulación vehicular y conecta las localidades del sureste de la región. Las dos localidades nombradas anteriormente prestan los servicios de salud más completos, ya que poseen un hospital de complejidad VI, de carácter regional con internación y consultorios externos. A su vez, poseen el mayor número de establecimientos educativos.

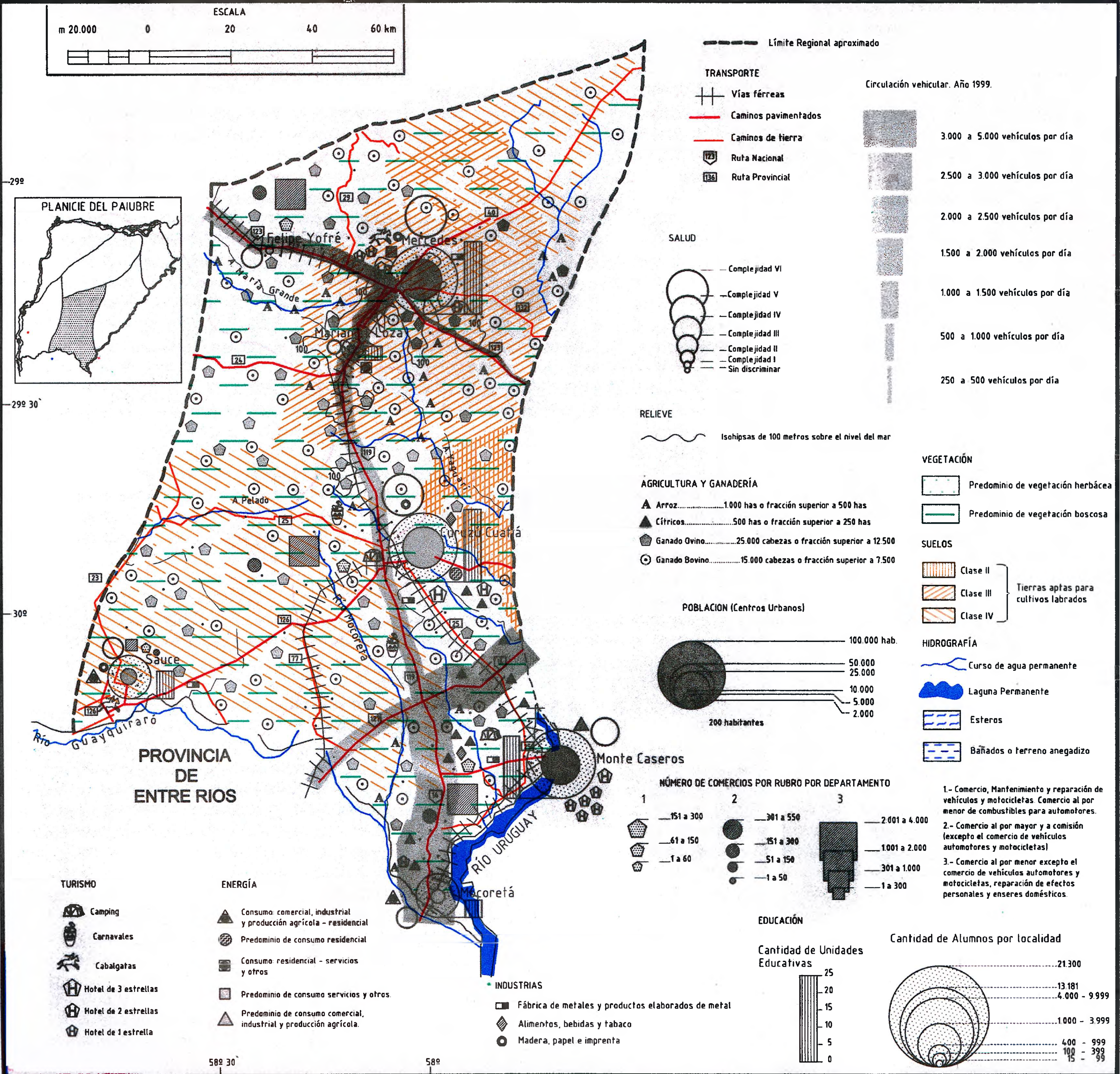
En cuanto a los servicios comerciales, se observa la mayor cantidad de los mismos en las ciudades cabeceras de los departamentos Monte Caseros, Curuzú Cuatíá y Mercedes, donde se destaca el rubro minorista, mientras que en el departamento de Sauce se aprecia una disminución de los mismos.

---

(1) Bruniard, Enrique. (1966) "Bases fisiogeográficas para una división regional de la provincia de Corrientes". En: Revista Nordeste N° 8. Facultad de Humanidades. UNNE. pp. 34-35.

(2) Bruniard, Enrique. (1966) Op. Cit. pp. 34-35.







Esta región está comprendida desde la margen derecha del río Miriñay hasta sobrepasar el curso del Aguapey; en tanto el límite norte se corresponde con el reborde oriental de la cuenca iberana, y hacia el sureste el río Uruguay. El relieve se caracteriza por formas casi planas, apenas alteradas por suaves ondulaciones en cuyas áreas deprimidas se intercalan bañados de escasa profundidad que de manera dificultosa llegan a los colectores.

El rasgo más destacable por su altura son los Tres Cerros (compuestos por areniscas triásicas) situados a unos 20 km al oeste de la localidad de La Cruz, y cuya altura máxima llega a 179 metros.

Debido a la escasa pendiente general y a la presencia de suelos arcillosos en algunos sectores de la región, se origina un drenaje precario que da lugar a la formación del *malezal* o *región del lbí-baí*, que sostiene una vegetación herbácea cuyo aspecto general es el de una estepa xerófila a menudo interrumpida por pajonales y juncales en las zonas permanentemente inundadas (1). La monotonía del paisaje herbáceo se ve alterado por la presencia de los Tres Cerros, que amparan una vegetación arbórea, al igual que las galerías del río Uruguay y de sus afluentes.

Esta región ofrece sus mejores posibilidades en los rebordes arenosos del Uruguay donde se concentra la población y por ende la actividad económica y comercial. Por ser una zona inundable se nota la preeminencia del arroz por las vastas extensiones de superficie agrícola destinadas a su cultivo, en tanto le siguen en importancia los cítricos, ubicados en el sudoeste de la región, en correspondencia con la continuidad del área citrícola de la región del Paiubre.

En el aspecto ganadero se destacan los bovinos y ovinos que se distribuyen homogéneamente en toda el área.

Los centros urbanos más importantes son, según su jerarquía, Paso de los Libres, Alvear, La Cruz y el poblado de Yapeyú, están localizados sobre la margen derecha del Uruguay y se comunican entre sí a través de la Ruta Nacional Nº 14 (principal eje de circulación vehicular) y del Ferrocarril General Urquiza, que constituyen el nexo hacia Posadas y Buenos Aires; en tanto la Ruta Nacional Nº 123 y la Ruta Provincial Nº 114 (de tierra) posibilitan la unión con las ciudades del centro y oeste correntino.

El mayor número de unidades educativas y cantidad de alumnos, como así también la mayor cantidad de comercios se encuentran en la localidad de Paso de los Libres, que cuenta con 40.279 habitantes, y que al relacionarse con la ciudad brasilera de Uruguiana a través del puente internacional "Presidentes Agustín P. Justo - Getulio Vargas" ofrece una gran capacidad de alojamiento y los mejores servicios turísticos.

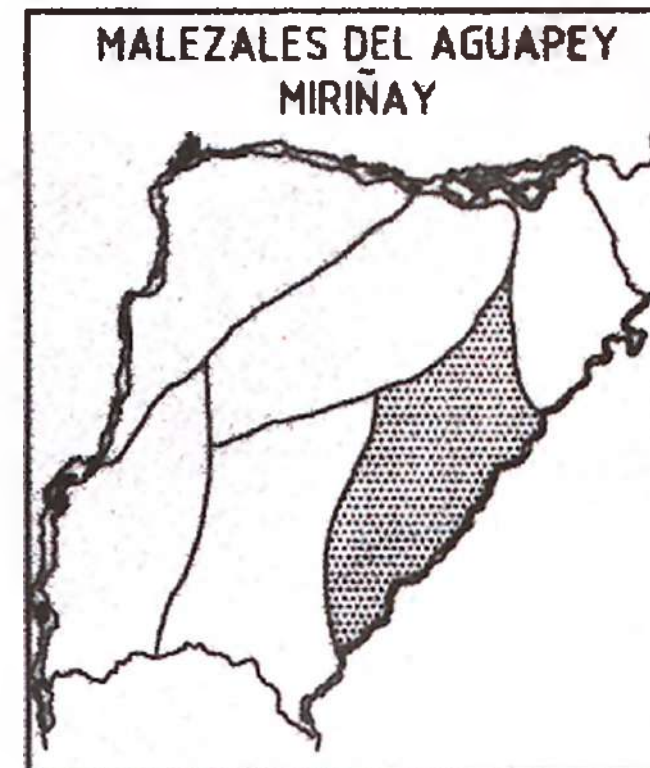
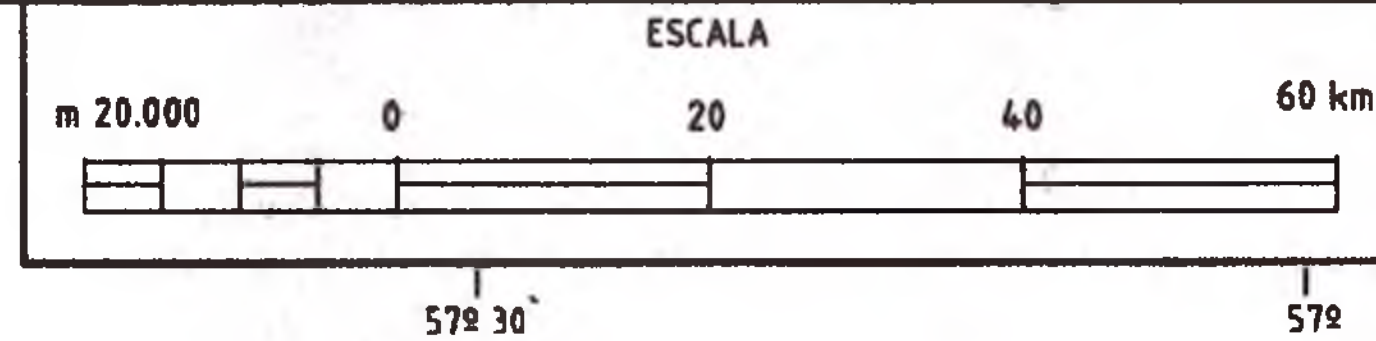
Desde el punto de vista sanitario, las localidades situadas sobre el Uruguay brindan importantes servicios a sus áreas de influencia, destacándose la presencia de un Hospital de Complejidad IV, que incluye Hospital de área, con internación diferenciada por especialidades básicas Médica, Quirúrgica, Pediatría y Tocoginecología; con servicios de laboratorio, rayos y odontología permanentes, en Paso de los Libres y Alvear; mientras que La Cruz y Yapeyú cuentan con un Hospital de Complejidad III, de carácter departamental, con consultorio externo, atención obstétrica, odontológica y cirugía de baja complejidad.

En lo referente al consumo de energía, el mismo es preferentemente comercial y de producción agrícola y residencial en La Cruz y Alvear, y de servicios y otros en Paso de los Libres y Yapeyú.

---

(1) Cfr. Bruniard, Enrique (1966) "Bases Fisiogeográficas para una división regional de la provincia de Corrientes". En: Revista Nordeste Nº 8. Facultad de Humanidades. UNNE. pp. 33.



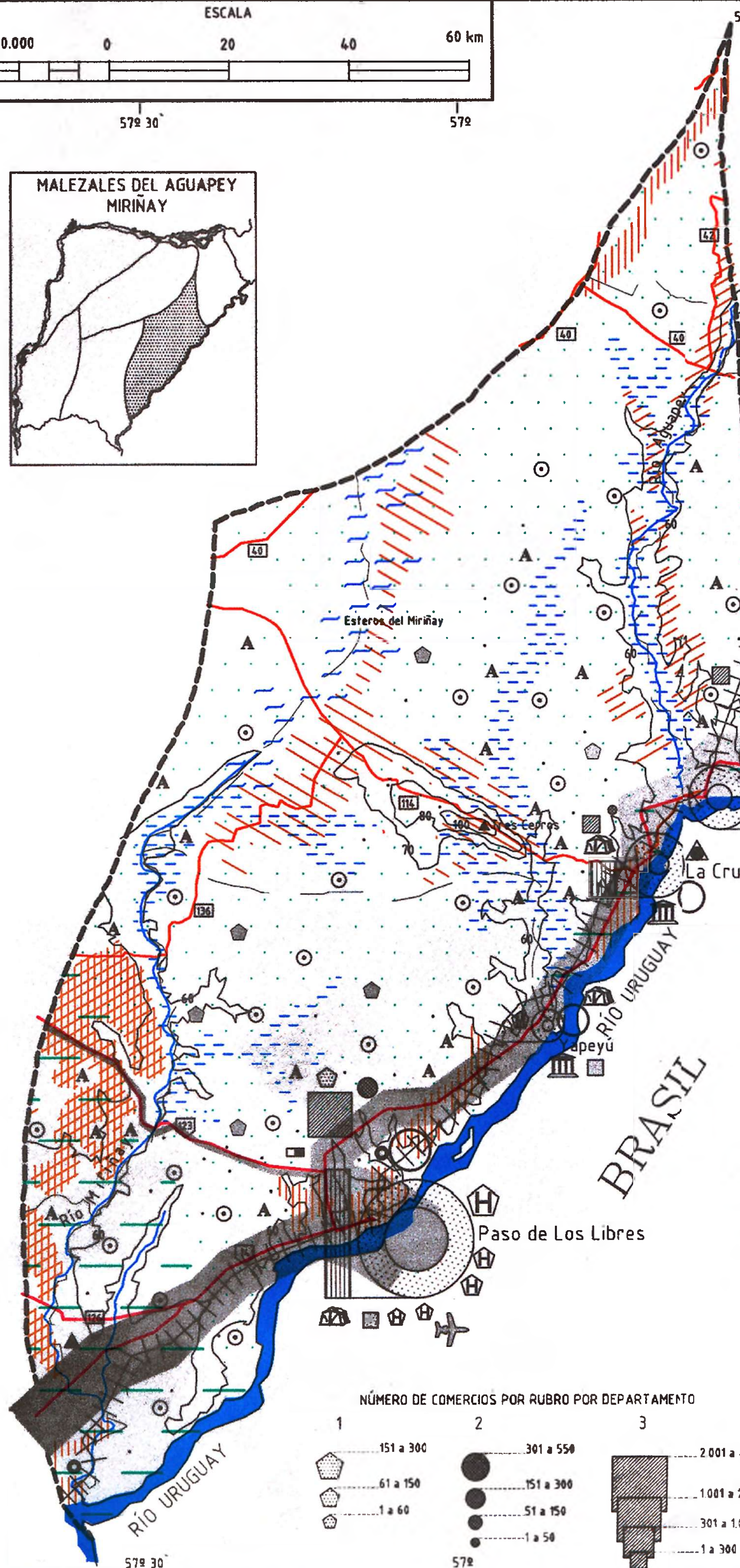


28° 30'

29°

29° 30'

30°




--- Límite Regional aproximado

## TRANSPORTE

- ++ Vías férreas
- Caminos pavimentados
- Caminos de tierra
- 12 Ruta Nacional
- 176 Ruta Provincial
- ✈ Aeropuertos internacionales

## POBLACIÓN - Centros Urbanos



## RELIEVE

— Curvas de nivel de 60, 70, 80 y 100 metros

## TURISMO

- Camping
- Sitios históricos
- Hotel de 4 estrellas
- Hotel de 2 estrellas
- Hotel de 1 estrella

## SALUD

- Hospitales
- Complejidad V
- Complejidad IV
- Complejidad III
- Complejidad II
- Complejidad I
- Sin discriminar


## ENERGÍA

- ▲ Consumo: comercial, industrial y producción agrícola - residencial
- Predominio de consumo servicios y otros.

## INDUSTRIAS


- Fábrica de metales y productos elaborados de metal
- ◆ Alimentos, bebidas y tabaco
- Madera, papel e imprenta

## NÚMERO DE COMERCIOS POR RUBRO POR DEPARTAMENTO



- 1- Comercio, Mantenimiento y reparación de vehículos y motocicletas. Comercio al por menor de combustibles para automotores.
- 2- Comercio al por mayor y a comisión (excepto el comercio de vehículos automotores y motocicletas)
- 3- Comercio al por menor excepto el comercio de vehículos automotores y motocicletas, reparación de efectos personales y enseres domésticos.

## CIRCULACIÓN VEHICULAR AÑO 1999



## VEGETACIÓN

- Predominio de vegetación herbácea
- Predominio de vegetación boscosa

## SUELOS

- Clase II
  - Clase III
  - Clase IV
- Tierras aptas para cultivos labrados

## HIDROGRAFÍA

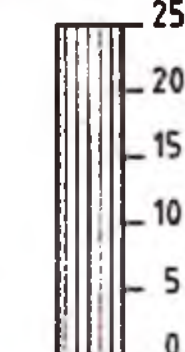
- Curso de agua permanente
- Laguna Permanente
- Esteros
- Bañados o terreno anegadizo

## AGRICULTURA Y GANADERÍA


- ▲ Cítricos.....500 has o fracción superior a 250 has
- ▲ Arroz.....1.000 has o fracción superior a 500 has
- Ganado Bovino.....15.000 cabezas o fracción superior a 7.500
- Ganado Ovino.....25.000 cabezas o fracción superior a 12.500

## EDUCACIÓN

Cantidad de Unidades Educativas




Cantidad de Alumnos por localidad





# ANEXO FOTOGRÁFICO





Basilica de Nuestra Señora de Itatí: símbolo religioso que atrae a miles de fieles todos los años.



Establecimiento industrial Quilmes, en el departamento Capital.



Ganado bovino refinado, en la meseta del Paiubre.



Ganado Bovino rústico que aún subsiste en la provincia de Corrientes.



Vista aérea de un sector de la Represa de Yaciretá-Apipé, monumental obra para generar hidroelectricidad en la región.



Los Esteros del Iberá constituyen un elemento paisajístico natural único formado por lagunas y esteros.



El cultivo del citrus está difundido en toda la provincia, principalmente en Monte Caseros y Bella Vista.



La pesca: actividad importante en la provincia de Corrientes, en especial en el río Paraná



Cultivo del arroz, muy practicado en áreas inundables. La provincia de Corrientes es la segunda productora de arroz a nivel nacional, después de Entre Ríos.



A detailed topographic map of the Corrientes region in Argentina. The map features a grid system with latitude and longitude coordinates. The Paraná River is a prominent feature, flowing through the center of the map. Major cities and towns are labeled, including Resistencia, Barranqueras, Corrientes, and Puerto Vilelas. The map also shows various smaller settlements, roads, and geographical features like lakes and forests. The city of Corrientes is highlighted in red, indicating its status as a major urban center. The map is oriented with North at the top.

ESCALA: 1:100.000

# CORRIENTES

Población de 100.000 a 500.000 habitantes \_\_\_\_\_

Capital de provincia, Cabeceira de partido, departamento \_\_\_\_\_

Límite interprovincial 1) en rojo \_\_\_\_\_

Límite de partido, departamento \_\_\_\_\_

FEHACIAC de una vía 1) Paso a nivel 2) Indicador de kilómetros \_\_\_\_\_

Estación 1) Parada, apeadero, embarcadero, ferreo, kilométrico, orgánico \_\_\_\_\_

Trenes 1) Vía auxiliar \_\_\_\_\_

Tenales y su altura en metros Depósitos y su profundidad en metros \_\_\_\_\_

Puente para todo clase de vehículos: F. hierro, P. piedra o mampostería, M. madera \_\_\_\_\_

Alobrado 1) Tránsito para vehículos 2) para peones \_\_\_\_\_

Línea ferroviaria 1) telegráfica \_\_\_\_\_

Conducto a nivel 1) subterráneo \_\_\_\_\_

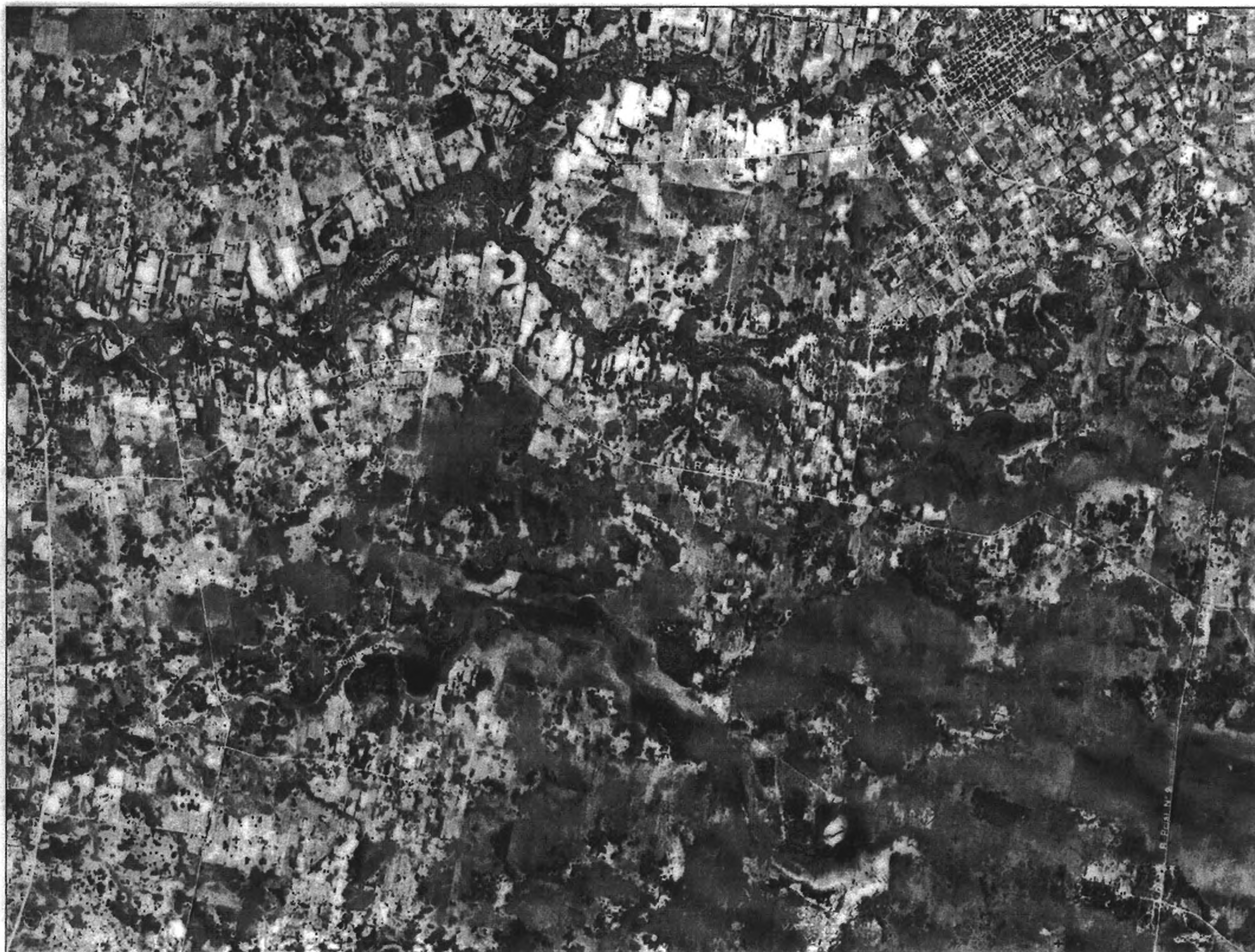
Reflectorio a nivel 1) subterráneo \_\_\_\_\_

Conducto a nivel 1) subterráneo 2) Cámara de ventilación \_\_\_\_\_

Línea de alta tensión 1) subestación 2) Transformador			
Manifiestación - Gendarmería - Gendarmería Nacional Desplazamiento de Policía			
Edificio Hospital Oficina telefónica 1) tarificación			
Oficina postal Estación Escuela nacional 1) provincial			
Cementerio Templo Capilla Órgano, arca			
Silo y su cañón 1) estacionamiento - Gópón Tránsito a cobertizo			
Fábrica 1) con chimenea Puente - Angost (puente)			
Barco - Templo australiano 1) agosto - Harro de edificio			
Marina a dieste 1) y ferrocarril australiano 2) que ferrocarril alavado Hito, mojón			
Marca hipocentérica y su número consecutivo - Marca para avión			
Marca alométrica Punto acotado del terreno 1) de mayor altura			
Marcos POGGAR			
Aeródromo Aeródromo con instalaciones de emergencia o sin ellas			
Sección, calle, barriada, buque (Buque)			

Diques, talas, berceles, parques (hidroeléctricas, diques) \_\_\_\_\_  
 Terreno para cultivo \_\_\_\_\_  
 Paisaje - Canchales - Bledis, vago \_\_\_\_\_  
 Páramo, juncal, mariscal - Colchagua natural 1) artificial - Saltonar \_\_\_\_\_  
 Confinde de agua parana 1) Vado para peatones o juncos 2) para vehículos \_\_\_\_\_  
 Confinde de agua intermitente \_\_\_\_\_  
 Acopio, salto, Zapico \_\_\_\_\_  
 Cafate, coladón - Canal \_\_\_\_\_  
 Laguna intermitente - Lago o laguna parana \_\_\_\_\_  
 Bafado intermitente \_\_\_\_\_  
 Correo de nivel y su altura 1) desvío 2) intermitente \_\_\_\_\_  
 Barranca y su altura en metros - Hoya \_\_\_\_\_  
 Numeración vial 1) Ruta nacional 2) provincial \_\_\_\_\_  
 Correo de tierra dividido de una más frecuente entre localidades - Dique sanitario \_\_\_\_\_





Escenas Spot Pancromáticas obtenidas del 09/07/95 al 04/08/95

Ubicación de la Carta - Imagen: 2760-30-4

Proyecto SIT

Dirección General del Catastro Territorial

Ministerio de Hacienda y Finanzas

Gobierno de la provincia de Corrientes

ESCALA 1: 70.000  
1 cm = 700 metros

FUENTE Dirección General de Catastro y Cartografía de la provincia de Corrientes





Plantación de Cítricos en Bella Vista, segunda área productora después de Monte Caseros




Barrancas de Empedrado: sitio turístico sobre la margen izquierda del Paraná



Parque Nacional Mburucuyá

Fotografía aérea de la ciudad de Empedrado




Fuente: Dirección General de Catastro y Cartografía de la provincia de Corrientes



Pesca deportiva. Paso de la Patria





Escenas Spot Pancromáticas obtenidas el 29/06/95

Ubicación de la Carta - Imagen 2957-9-1

Proyecto SIT

Dirección General del Catastro Territorial


Ministerio de Hacienda y Finanzas

Gobierno de la provincia de Corrientes

Escala: 1:70.000  
1 cm = 700 metros

FUENTE: Dirección General de Catastro y Cartografía de la provincia de Corrientes





Vegetación típica de los Esteros del Iberá



Laguna del Iberá




Flora y fauna característicos de las lagunas y esteros del Iberá

Fotografía aérea de la planta urbana de la Colonia Carlos Pellegrini



Fuente: Dirección General de Catastro y Cartografía de la provincia de Corrientes



Ruta Provincial Nº 40 Puente sobre la Laguna del Iberá





Escenas Spot Pancromáticas obtenidas el 25/08/95

Ubicación de la Carta - Imagen 2957-S-2

Proyecto SIT

Dirección General del Catastro Territorial

Ministerio de Hacienda y Finanzas

Gobierno de la provincia de Corrientes

Escala: 1:80 000  
1 cm = 800 metros

Fuente: Dirección General de Catastro y Cartografía de la provincia de Corrientes





Aserradero en el área nordeste, próximo a Gobernador Virasoro



Cultivos en el nordeste de la provincia de Corrientes (té y yerba mate)




Planta de Yerba Mate




Plantación de pinos en el departamento de Santo Tomé.

Fotografía aérea de la localidad de San Carlos

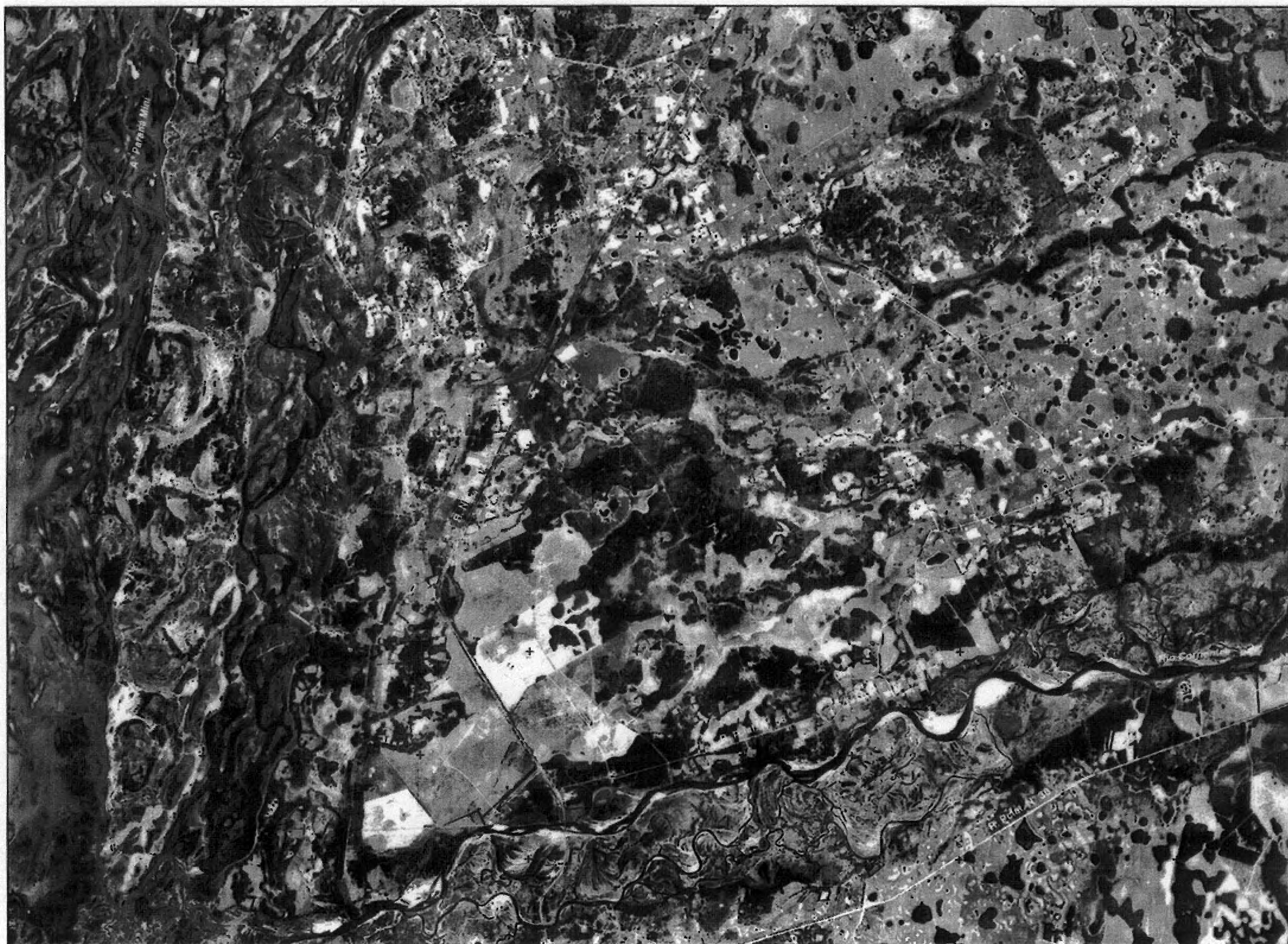


Fuente: Dirección General de Catastro y Cartografía de la provincia de Corrientes



Vista aérea de un sector del establecimiento agroindustrial Las Marías.





Escenas Spot Pancromáticas obtenidas el 21/10/95

Ubicación de la Carta - Imagen: 2960-35-1

Proyecto SIT

Dirección General del Catastro Territorial

Ministerio de Hacienda y Finanzas

Gobierno de la provincia de Corrientes

Escala: 1: 70.000  
1 cm = 700 metros

FUENTE: Dirección General de Catastro y Cartografía de la provincia de Corrientes





Plantación de Tabaco. La mayor superficie cultivada se encuentra en el departamento de Goya.



Cultivo de algodón en Esquina.



Palmar en las proximidades del río Corriente.

Fotografía aérea de la ciudad de Esquina




Fuente: Dirección General de Catastro y Cartografía de la provincia de Corrientes.



Cría de búfalos en los alrededores de Esquina.





Escenas Spot Pancromáticas obtenidas del 29/06/95 al 09/07/95

Ubicación de la Carta - Imagen 2957-31-2

Proyecto SIT

Dirección General del Catastro Territorial

Ministerio de Hacienda y Finanzas

Gobierno de la provincia de Corrientes


ESCALA: 1:70.000  
1 cm = 700 metros

FUENTE: Dirección General de Catastro y Cartografía de la provincia de Corrientes





Ganado Bovino. Departamento de Mercedes.



Cría de ganado ovino de raza en una estancia de Curuzú Cuatiá



Cítricos: mandarinas de Monte Caseros para ser enviadas al mercado central de Buenos Aires

Fotografía aérea de la localidad de Felipe Yofre



Fuente: Dirección General de Catastro y Cartografía de la provincia de Corrientes



Cultivo del arroz. Departamento de Mercedes





Escenas Spot Pancromáticas obtenidas el 26/05/95

Ubicación de la Carta - Imagen: 2957-33-2

Proyecto SIT

Dirección General del Catastro Territorial

Ministerio de Hacienda y Finanzas

Gobierno de la provincia de Corrientes

Escala: 1:70.000

1 cm = 700 metros

Fuente: Dirección General de Catastro y Cartografía de la provincia de Corrientes






Ganado ovino en inmediaciones de Paso de Los Libres



Cultivo de arroz Departamento de Alvear



Vista aérea de la ciudad de Paso de los Libres y su vecina Uruguiana (Brasil)

Fotografía aérea de la localidad de Yapeyú



Fuente: Dirección General de Catastro y Cartografía de la provincia de Corrientes



Palacio del General Don José de San Martín Yapeyú



Iglesia de Yapeyú